



**Министерство энергетики
Российской Федерации**
(Минэнерго России)

П Р И К А З

29 июня 2020

№ 506

Москва

О внесении изменений в приказ Минэнерго России от 26.02.2019 № 160

В соответствии с частью 21 статьи 45 Градостроительного кодекса Российской Федерации, письмом ПАО «ФСК ЕЭС» от 12 марта 2020 г. № МА-1512 и с учетом писем администраций Бейского сельсовета Бейского района Республики Хакасия от 18 ноября 2019 г. № 861, Табатского сельсовета Бейского района Республики Хакасия от 13 сентября 2019 г. № 1123, Куйбышевского сельсовета Бейского района Республики Хакасия от 26 мая 2020 г. № 267, Бейского района Республики Хакасия от 16 октября 2019 г. № СШ/02-16/1422, Аскизского поссовета Аскизского района Республики Хакасия от 10 сентября 2019 г. № 1084, Аскизского района Республики Хакасия от 26 сентября 2019 г. № 1156-НА, Аскизского сельсовета Аскизского района Республики Хакасия от 23 октября 2019 г. № 978, Министерства природных ресурсов и экологии Республики Хакасия от 3 октября 2019 г. № 010-5341-80 п р и к а з ы в а ю:

1. Утвердить прилагаемые изменения, которые вносятся в документацию по планировке территории (проект планировки территории, содержащий проект межевания территории) для размещения объектов энергетики федерального

значения «ВЛ 220 кВ Означенное - Степная (участок от опоры 64 до ПС 220 кВ Степная) и ПС 220 кВ Степная с заходами ВЛ 220 кВ», утвержденную приказом Минэнерго России от 26 февраля 2019 г. № 160.

2. Департаменту корпоративной политики и имущественных отношений в отраслях ТЭК (В.В. Фургальскому) в 7-дневный срок обеспечить направление изменений в документацию по планировке территории, указанных в пункте 1 настоящего приказа, ПАО «ФСК ЕЭС», а также главам муниципальных образований, в отношении территорий которых осуществлялась подготовка такой документации.

3. Контроль за исполнением настоящего приказа оставляю за собой.

Заместитель Министра




А.В. Тихонов

УКАЗАТЕЛЬ

Рассылки приказа « 29 » 06 2020 № 506

Инд.	Подразделение	Экз.
	Министр	
АН	Новак А.В.	
	Секретариат Министра	
	Статс-секретарь-заместитель Министра	
АБ	Бондаренко А.Б.	
	Заместители Министра	
ЕГ	Грабчак Е.П.	
ИА	Инюцын А.Ю.	
МЮ	Маневич Ю.В.	
ПС	Сорокин П.Ю.	
ТА	Тихонов А.В.	
ЧА	Черезов А.В.	
АЯ	Яновский А.Б.	
	Помощники и советники Министерства	
	Структурные подразделения	
02	Департамент государственной энергетической политики	
03	Юридический департамент	1
04	Департамент проектного управления и обеспечения деятельности Министерства	
05	Департамент добычи и транспортировки нефти и газа	
06	Департамент переработки нефти и газа	
07	Финансовый департамент	
08	Департамент корпоративной политики и имущественных отношений в отраслях ТЭК	1
09	Департамент развития электроэнергетики	
10	Департамент оперативного контроля в ТЭК	
11	Департамент угольной и торфяной промышленности	
12	Департамент международного сотрудничества	
13	Департамент законопроектной работы и развития кадрового потенциала	
14	Отдел защиты государственной тайны	
15	Департамент экономической безопасности в ТЭК	
16	Департамент мониторинга платёжной дисциплины в отраслях ТЭК	
17	Департамент информационного обеспечения и цифровой трансформации ТЭК	
	Итого по рассылке:	2

Руководитель структурного подразделения: Сергеев А.В. 

ИП Крупин Дмитрий Сергеевич

Россия, 630082, Новосибирская область,
г. Новосибирск, ул. Дуси Ковальчук, д. 252,
тел.: 8 (952) 926-68-13

СИБИРСКИЙ БАНК СБЕРБАНКА РОССИИ
Г. НОВОСИБИРСК р/сч. 40802810844050096912
БИК 045004641 ИНН 540862907492

«Утверждено
приказом Минэнерго России
от «__» _____ 20__ г. №__»

ВНЕСЕНИЕ ИЗМЕНЕНИЙ В ДОКУМЕНТАЦИЮ по планировке территории для размещения объектов энергетики федерального значения по инвестиционному проекту: «ВЛ 220 кВ Означенное – Степная (участок от опоры 64 до ПС 220 кВ Степная) и ПС 220 кВ Степная с заходами ВЛ 220 кВ».

В соответствии с приказом Министерства энергетики Российской Федерации
от 22.01.2019 № 160

(в соответствии с Заданием на подготовку документации по планировке территории для
размещения объекта энергетики федерального значения: «ВЛ 220 кВ Означенное –
Степная (участок от опоры 64 до ПС 220 кВ Степная) и ПС 220 кВ Степная с
заходами ВЛ 220 кВ», утвержденным распоряжением
ПАО «ФСК ЕЭС» от 28.09.2018 № 448р.)

Заказчик: Публичное акционерное общество
«Федеральная сетевая компания Единой энергетической системы»

Исполнитель: ИП «Крупин Д. С.»

Руководитель



Крупин Д. С.

г. Новосибирск, 2019

Содержание:

№	
1	Внесение изменений в документации по планировке территории размещения объекта энергетики федерального значения: «ВЛ 220 кВ Означенное – Степная (участок от опоры 64 до ПС 220 кВ Степная) и ПС 220 кВ Степная с заходами ВЛ 220 кВ»
2	Приложение А. 1 – Том 5
3	Приложение А. 2 - Том 6
4	Приложение А. 3 - Том 7
5	Согласования документации по планировки территории

Внесение изменений в документацию обусловлена вступлением в силу лесохозяйственных регламентов Бейского лесничества, утвержденных Приказом Министерства природных ресурсов и экологии Республики Хакасия от 21.12.2018 № 010-1197-пр, зарегистрированный № 18 от 22.01.2019 (дата опубликования 29.01.2019), а также письмом Министерства природных ресурсов и экологии Республики Хакасия от 01.10.2019 № 010-5257-8Д, которое рекомендует для дальнейшего образования лесных участков и оформления земельно-правовых отношений внести изменения в настоящую документацию.

Так же внесение изменений необходимо в связи с постановкой на государственный кадастровый учет земельных участков, после утверждения документации по планировке территории.

Обращаем внимание, что границы зоны планируемого размещения линейного объекта не менялись, соответственно в границы красных линий изменений не вносилось. Площади и протяженности не изменялись, поэтому корректировки нуждается только проект межевания территории, а именно Тома 5,6,7. Границы проекта межевания территории не изменены.

Корректировкой документации не предусмотрено изменение местоположение объекта, все согласования от административных единиц в установленном порядке получены, в том числе от Министерства природных ресурсов и экологии Республики Хакасия.

Внести изменения в утвержденную документацию по планировке территории документации по планировке территории для размещения объекта энергетики федерального значения: «ВЛ 220 кВ Означенное – Степная (участок от опоры 64 до ПС 220 кВ Степная) и ПС 220 кВ Степная с заходами ВЛ 220 кВ»:

Том 5:

– таблицу № 1 раздела 2 изложить в редакции Таблицы № 1 Приложения А.1 (стр.11), данные в таблицы актуализированы на момент 07.11.2019, внесены сведения, о земельных участках, которые прошли государственный кадастровый учет, в столбце 9 «Возможные способы образования» приведено: «Кадастровые работы не проводятся, земельный участок образован для нужд ПАО «ФСК ЕЭС»;

– добавлены данные о вновь поставленном земельном участке с кадастровым номером 19:06:051408:242 стр.13 строка 28 (дата постановления на государственный кадастровый учет – 07.06.2019),

– раздел 5 «Целевое назначение лесов, вид (виды) разрешенного использования лесного участка, количественные и качественные характеристики лесного участка, сведения о нахождении лесного участка в границах особо защитных участков лесов» Тома 5 изложить в редакции раздела 5 Приложения А1 страница 20- 52 (информация приведена в соответствие к лесохозяйственных регламентов Бейского лесничества, утвержденных Приказом Министерства природных ресурсов и экологии Республики Хакасия от 21.12.2018 № 010-1197-пр, зарегистрированный № 18 от 22.01.2019)

Том 6:

Чертежи Тома 6 изложить в редакции чертежей Приложений А.2

– графическая часть проекта межевания территории актуализирована согласно сведений из Единого государственного реестра недвижимости;

– земельные участки, которые прошли государственный кадастровый учет в рамках ранее утвержденной документации по планировке территории, отражены как «границы существующих земельных участков для нужд ПАО «ФСК ЕЭС»,

Том 7:

Чертежи Тома 7 изложить в редакции чертежей Приложений А.3:

- графическая часть материалов по обоснованию проекта межевания территории актуализирована согласно сведений из Единого государственного реестра недвижимости;
- граница лесотаксационного кварталов и выделов приведены к лесохозяйственным регламентом Бейского лесничества, утвержденных Приказом Министерства природных ресурсов и экологии Республики Хакасия от 21.12.2018 № 010-1197-пр, зарегистрированный № 18 от 22.01.2019 (дата опубликования 29.01.2019) – лист 2.23



РОССИЙСКАЯ ФЕДЕРАЦИЯ
МИНИСТЕРСТВО
ПРИРОДНЫХ РЕСУРСОВ
И ЭКОЛОГИИ
РЕСПУБЛИКИ ХАКАСИЯ
(МИНПРИРОДЫ ХАКАСИИ)

РОССИЯ ФЕДЕРАЦИЯЗЫ
ХАКАС РЕСПУБЛИКАНЫҢ
ЧЫР-ЧАЙААН
РЕСУРСТАРЫНЫҢ
ПААЗА ЭКОЛОГИЯ
МИНИСТЕРСТВОЗЫ

пр. Ленина 43, стр. 1, г. Абакан,
Республика Хакасия, 655017
тел. (3902) 358-954

e-mail: min-prirod@r-19.ru
от 3 ОКТ 2019 № 010-5341-80
на № 491/10 от 01.10.2019

ПАО «ФСК ЕЭС»,
МинЭнерго РФ

(в соответствии с п.12.8
ст.45 ГрК РФ)

О повторном согласовании
документации

Министерство природных ресурсов и экологии Республики Хакасия, рассмотрев представленные материалы, повторно согласовывает документацию по планировке территории, для размещения объектов энергетики федерального значения по инвестиционному проекту «ВЛ 220 кВ Означенное-Степная (участок от опоры 64 до ПС 220 кВ Степная)» и «ПС 220 кВ Степная с заходами ВЛ 220 кВ» в границах Аскизского и Бейского района Республики Хакасия Российской Федерации, в соответствии с требованиями статьи 45 Градостроительного кодекса Российской Федерации, в части применительно к землям лесного фонда на территории Республики Хакасия.

Заместитель министра
по лесному хозяйству

В.И. Дедынская

Гайдученко Любовь Сергеевна
т. (3902)35892

**РОССИЙСКАЯ ФЕДЕРАЦИЯ
РЕСПУБЛИКА ХАКАСИЯ**

**Администрация
Куйбышевского сельсовета
Бейского района Республики Хакасия
Хакас Республиканын
Пийн аймаанын Куйбышев
Аал Чобинин, устаг-пастаа**

659775, Республика Хакасия, Бейский район
с. Куйбышево, ул. Октябрьская 5.
Тел/факс: (39044) 3-71-97, 3-71-58 / 3-72-02
E-mail: mo-kuss@yandex.ru

от « 22 » октября 2019 г. № 486

ПАО «ФСК ЕЭС»,
МинЭнерго РФ
г. Новосибирск,
ул. Дуси Ковальчук д.252,
оф.3

Д.С. Крупину

Администрация Куйбышевского сельсовета Бейского района Республики Хакасия, рассмотрев представленную документацию по планировке территории для размещения объектов энергетики федерального значения по инвестиционному проекту «ВЛ 220 кВ Означенное-Степная (участок от опоры 64 до ПС 220 кВ Степная)» и «ПС 220 кВ Степная» в границах Аскизского и Бейского района Республики Хакасия Российской Федерации, в соответствии с п. 12.7 ст. 45 Градостроительного кодекса Российской Федерации согласовывает данную документацию без замечаний и предложений.

Глава Куйбышевского сельсовета



Л.С. Чаптыков

РОССИЙСКАЯ ФЕДЕРАЦИЯ
РЕСПУБЛИКА ХАКАСИЯ
АДМИНИСТРАЦИЯ
АСКИЗСКОГО ПОССОВЕТА
АСКИЗСКОГО РАЙОНА

РОССИЯ ФЕДЕРАЦИЯЗЫ
ХАКАС РЕСПУБЛИКА
АСХЫС ПОСЕЛОК ЧОБИНИ
УСТАФ- ПАСТАА
АСХЫС АЙМААНЫН

655735, рп Аскиз, ул. Вокзальная, 8,
т. (390-45) 9-12-46, т/ф. 9-12-46
posaskiz@yandex.ru

от «10» 09 2019г. № 1084

ИНН 1905002581, БИК 049514001,
л/с 03025531550 в УФК по РХ
Отделение - НБ РХ Банка России г. Абакан,
р/с 40204810595170010010

ПАО «ФСК ЕЭС»,
МИН Энерго РФ (в соответствии с
п.12.8 ст.45 ГРК РФ)

Администрация Аскизского поссовета в соответствии с п.12.7, п. 12.8 ст. 45 Градостроительного кодекса Российской Федерации согласовывает документацию по планировке территории, для размещения объектов энергетики федерального значения по инвестиционному проекту «ВЛ 220 кВ Означенное – Степная (участок от опоры 64 до ПС 220 кВ Степная)» и «ПС 220 кВ Степная с заходами ВЛ 220 кВ».

Глава Аскизского поссовета



С.М. Энграф

исп. Дмитриева Н.А.
тел. 8(39045)91246

РОССИЙСКАЯ ФЕДЕРАЦИЯ
РЕСПУБЛИКА ХАКАСИЯ

ПАО «ФСК ЕЭС» МинЭнерго РФ

Администрация Табатского сельсовета

ул. Ленина 118, с. Табат, 655783
тел./факс: (39044) 3-85-45,
3-85-43
ОКПО – 29630398 ИНН 1906005592
ОКФС – 14 ОКОПФ – 81

от «13» сентября 2019 г. № 1123

Администрация Табатского сельсовета Бейского района, Республики Хакасия согласовала документацию вх. № 424/09 от 27.08.2019 г. по планировке территории для размещения объектов энергетики федерального значения по инвестиционному проекту «ВЛ 220 кВ Означенное – Степная (участок от опоры 64 до ПС 220 кВ Степная)» и «ПС 220 кВ Степная с заходами ВЛ 220 кВ», подготовленную на основании Распоряжения № 448 от 28.09.2018г. о подготовке документации по планировке территории.

Глава Табатского сельсовета



В.П.Третьяков



**Российская Федерация
Администрация
Аскизского района
Республики Хакасия**

Суворова ул., д.2, с.Аскиз, 655700
тел: 8(390-45) 9-13-31, 9-11-02,
fax/mail: 8(390-45) 9-07-01, т/ф 9-21-07
email: mo_askiz@rambler.ru,
ИНН 1905008061, БИК 049514001,
л/с 03803008160 в УФК по РХ
ГРКЦ НБ РХ Банка России г.Абакан,
к/с 40204810995140010021

**Россия Федерациязы
Хакас Республиказынын
Асхыс аймагынын
устаф-пастаа**

от « 26 » 09 2019 г. № 1156-НЖ
на № _____ от « ___ » _____ 2019 г.

630082, Новосибирская область,
г. Новосибирск, ул. Дуси Ковальчук, д. 252,
2 этаж, 3 оф.

ПАО «ФСК ЕЭС», МинЭнерго РФ
(в соответствии с п.12.8 ст.45 ГрК РФ)

Администрация Аскизского района Республики Хакасия согласовывает документацию по планировке территории для размещения объектов энергетики федерального значения по инвестиционному проекту «ВЛ 220 кВ Означенное-Степная (участок от опоры 64 до ПС 220 кВ Степная) и ПС 220 кВ Степная с заходами ВЛ 220 кВ» в границах Аскизского и Бейского района Республики Хакасия Российской Федерации.

С уважением,
Заместитель главы Администрации
Аскизского района

Н.С. Асочаков



РОССИЙСКАЯ ФЕДЕРАЦИЯ
АДМИНИСТРАЦИЯ
АСКИЗСКОГО РАЙОНА
РЕСПУБЛИКИ ХАКАСИЯ

РОССИЯ ФЕДЕРАЦИЯЗЫ
ХАКАС РЕСПУБЛИКАЗЫНЫН
АСХЫС АЙМАҒЫНЫН
УСТАФ-ПАСТАА

РАСПОРЯЖЕНИЕ

от 04.09.2017

г. Аскиз


№ 145 ПК

**Об утверждении Асочакова Н.С. в должности
заместителя главы Администрации
Аскизского района Республики Хакасия**

Утвердить Асочакова Николая Сергеевича в должности муниципальной службы заместителя главы Администрации Аскизского района Республики Хакасия с 04 сентября 2017 года.

Основание: дополнительное соглашение к трудовому договору.

Глава Администрации



А.В.Челтыгмашев



РОССИЙСКАЯ ФЕДЕРАЦИЯ
АДМИНИСТРАЦИЯ БЕЙСКОГО
РАЙОНА РЕСПУБЛИКИ ХАКАСИЯ

РОССИЯ ФЕДЕРАЦИЯЗЫ
ХАКАС РЕСПУБЛИКАНЫҢ
ПИИ АЙМААНЫҢ УСТАҒ-ПАСТАА

ул.Пл. Советов, д. 20, с. Бея, Бейский р-н,
Республика Хакасия, 655770
тел./факс: (39044) 3-15-46/3-15-45
E-mail: mo-beya@yandex.ru
ОКПО -04019887 ИНН-1906005105

ПАО «ФСК ЕЭС»,
Мин Энерго РФ.

Д.С.Крушину

от « 16 » октября 2019 г. № см/02-16/1422
на № 422/09 от 27.08.2019 г

Уважаемый Дмитрий Сергеевич!

Администрация Бейского района, рассмотрев документацию по планировке территории, разработанную на основании распоряжения ФСК от 28.09.2018 №448р «О подготовке документации по планировке территории» для размещения объектов энергетики федерального значения по инвестиционному проекту «ВЛ 220кВ Означенное – Степная (участок от опоры 64 до ПС 220кВ Степная)» и «ПС 220 кВ Степная с заходами ВЛ 220 кВ» в соответствии с требованиями статьи 45 Градостроительного кодекса Российской Федерации, согласовывает её для реализации на территории Бейского района без замечаний.

Глава Бейского района

И.Н. Стряпков

Шатилкин С.И.
8 (39044) 3-11-46

РОССИЙСКАЯ ФЕДЕРАЦИЯ
РЕСПУБЛИКА ХАКАСИЯ
АДМИНИСТРАЦИЯ
АСКИЗСКОГО СЕЛЬСОВЕТА

665700, Республика Хакасия,
с. Аскиз, ул. Суворова, д. 4
телефон (390-45) 9-25-17
9-14-44, 9-24-06
ИНН1905005254,
БИК 049514001
e-mail: askizselsovets@yandex.ru

РОССИЯ ФЕДЕРАЦИЯЗЫ
ХАКАС РЕСПУБЛИКА
АСХЫС ААЛ ЧӨБИ
УСТАҒ ПАСТАА

«23» 10 2019 г. № 978
на № _____ от « _____ » _____ 2019 г.

ПАО «ФСК ЕЭС»,
МинЭнерго РФ
(в соответствии с п 12.8
Ст. 45ГрК РФ)

Администрации Аскизского сельсовета в соответствии с п. 12.7., п 12.8. ст. 45 Градостроительного кодекса Российской Федерации согласовывает документацию по планировке территории, для размещения объектов энергетики федерального значения по инвестиционному проекту «ВЛ 220 кВ Означенное-Степная (участок от опоры 64 до ПС 220кВ Степная) и ПС 220 кВ Степная с заходами ВЛ 220 кВ».

Глава Аскизского сельсовета



М.А. Анжиганова

исп.: Чебодаева В.В.
8 39045 92406

**Российская Федерация
Республика Хакасия
Администрация
Бейского сельсовета**

ул. Горького, 2, с. Бея, Бейский район,
Республика Хакасия, 655770
тел/ факс (8-39044)3-11-44/3-04-41
официальный сайт: www.admbeya.ru
e-mail: beya_sselsovet@mail.ru
ИНН 1906005627 БИК 049514001
На № _____ № _____ от _____

Министерство энергетики
Российской Федерации
107996, г. Москва, ул. Щепкина, д. 42

ПАО «ФСК ЕЭС»
117630, г. Москва,
ул. Академика Челомея, д. 5А

**О согласовании документации
по планировке территории**

Администрация Бейского сельсовета Бейского района Республики Хакасия рассмотрела документацию по планировке территории, выполненную ИП «Крупин Д.С.», для размещения объекта энергетики федерального значения «ВЛ 220 кВ Означенное-Степная (участок от опоры 64 до ПС 220 кВ Степная) и ПС 220 кВ Степная с заходами ВЛ 220 кВ» (далее – документация по планировке территории).

Администрация Бейского сельсовета Бейского района Республики Хакасия согласовывает представленную документацию по планировке территории без замечаний.

Глава
Бейского сельсовета



Филиппов А.В.

ИП Крупин Дмитрий Сергеевич

Россия, 630082, Новосибирская область,
г. Новосибирск, ул. Дуси Ковальчук, д. 252,

СИБИРСКИЙ БАНК СБЕРБАНКА РОССИИ
Г. НОВОСИБИРСК р/сч. 40802810844050096912
БИК 045004641 ИНН 540862907492

ДОКУМЕНТАЦИЯ

**по планировке территории для размещения объектов энергетики
федерального значения по инвестиционному проекту: «ВЛ 220 кВ
Означенное – Степная (участок от опоры 64 до ПС 220 кВ Степная) и ПС
220 кВ Степная с заходами ВЛ 220кВ».**

Том 5

**Основная часть
проекта межевания территории**

Пояснительная записка

г. Новосибирск, 2019

ИП Крупин Дмитрий Сергеевич

Россия, 630082, Новосибирская область,
г. Новосибирск, ул. Дуси Ковальчук, д. 252,

СИБИРСКИЙ БАНК СБЕРБАНКА РОССИИ
Г. НОВОСИБИРСК р/сч. 40802810844050096912
БИК 045004641 ИНН 540862907492

«УТВЕРЖДЕНО
Приказом Минэнерго России
от «___» _____ 20__ г. № _____

ДОКУМЕНТАЦИЯ
по планировке территории для размещения объектов энергетики
федерального значения по инвестиционному проекту: «ВЛ 220 кВ Означенное –
Степная (участок от опоры 64 до ПС 220 кВ Степная) и
ПС 220 кВ Степная с заходами ВЛ 220 кВ».

Том 5

Основная часть
проекта межевания территории

Пояснительная записка

Заказчик: Публичное акционерное общество
«Федеральная сетевая компания Единой энергетической системы»

Шифр:

Исполнитель: ИП «Крупин Д. С.»

Руководитель



Крупин Д. С.

г. Новосибирск, 2019

СОСТАВ ИСПОЛНИТЕЛЕЙ

№№ п/п	ФИО	Должность	Подпись
1	Сарычева Ольга Борисовна	Архитектор - градостроитель	
2	Генш Елена Евгеньевна	Архитектор - градостроитель	
3	Шевченко Наталья Сергеевна	Архитектор - градостроитель	

СОДЕРЖАНИЕ

1. Основные положения.....	6
2. Перечень и сведения о площади образуемых земельных участков, в том числе возможные способы их образования, а также вид разрешенного использования образуемых земельных участков в соответствии с проектом планировки территории	7
5. Целевое назначение лесов, вид (виды) разрешенного использования лесного участка, количественные и качественные характеристики лесного участка, сведения о нахождении лесного участка в границах	18
5.1.1. Местоположение лесного участка	18
5.1.2. Описание расположения и границ лесного участка.....	18
5.1.3. Определение границ лесного участка.....	19
5.1.4. Распределение площади лесного участка по видам целевого назначения лесов на защитные (по их категориям) и эксплуатационные леса.....	20
5.1.5. Лесохозяйственные мероприятия	24
5.1.6 Характеристика лесного участка и его насаждений	27
5.2.1. Местоположение лесного участка	32
5.2.2. Описание расположения и границ лесного участка.....	32
5.2.3 Определение границ лесного участка.....	32
5.2.4 Распределение площади лесного участка по видам целевого назначения лесов на защитные (по их категориям) и эксплуатационные леса.....	32
5.2.5 Лесохозяйственные мероприятия	34
5.2.6 Характеристика лесного участка и его насаждений	38
5.3 Нормативы, параметры и сроки использования лесов	41

СОСТАВ ПРОЕКТА

№ п/п	Наименование документа	Примечание
1	2	3
1	Том Внесение изменений в документацию по планировке территории для размещения объектов энергетики федерального значения по инвестиционному проекту: «ВЛ 220 кВ Означенное – Степная (участок от опоры 64 до ПС 220 кВ Степная) и ПС 220 кВ Степная с заходами ВЛ 220 кВ»	
1.1	Том 5. Основная часть проекта межевания территории. Текстовая часть.	
1.2	Том 6. Основная часть проекта межевания территории. Чертежи межевания территории.	
	Чертеж проекта межевания территории	М 1:5 000
1.3	Том 7. Материалы по обоснованию проекта межевания территории	
	Чертеж границ существующих земельных участков; Чертеж границ зон с особыми условиями использования территорий; Чертеж местоположение существующих объектов капитального строительства; Чертеж границ особо охраняемых природных территорий; Чертеж границ территорий объектов культурного наследия. Чертеж границ лесничеств, лесопарков, участковых лесничеств, лесных кварталов, лесотаксационных выделов или частей лесотаксационных выделов.	М 1:5 000

1. Основные положения

Проект межевания территории объекта энергетики федерального значения «ВЛ 220 кВ Означенное – Степная (участок от опоры 64 до ПС 220 кВ Степная) и ПС 220 кВ Степная с заходами ВЛ 220 кВ» в границах Аскизского и Бейского района Республики Хакасия, Российской Федерации, подготовлен в целях:

определения местоположения границ, образуемых и изменяемых земельных участков.

Цель подготовки проекта межевания территории определение местоположения границ, образуемых и изменяемых земельных участков, осуществлено в соответствии с градостроительными регламентами и нормами отвода земельных участков для линейных объектов, иными требованиями к образуемым и (или) изменяемым земельным участкам, установленными федеральными законами и законами субъектов Российской Федерации, техническими регламентами, сводами правил.

Образуемые земельные участки в отношении которых предполагаются резервирование и (или) изъятие для государственных или муниципальных нужд в границах проекта межевания отсутствуют.

Образуемые земельные участки, которые будут отнесены к территориям общего пользования или имуществу общего пользования в границах проекта межевания отсутствуют.

Перечень и сведения о площади образуемых земельных участков, в том числе возможные способы их образования, а также вид разрешенного использования образуемых земельных участков в соответствии с проектом планировки территории представлены в таблице № 1.

В случае принятия решения об установлении публичного сервитута, границы публичного сервитута устанавливаются в соответствии с пунктом 5 подпунктом 6 статьи 39.41.

Образование земельных участков из земельных участков, находящихся в собственности или аренде ПАО «ФСК ЕЭС» предусмотрено данным проектом, но решение об образовании зависит от собственника (арендатора).

2. Перечень и сведения о площади образуемых земельных участков, в том числе возможные способы их образования, а также вид разрешенного использования образуемых земельных участков в соответствии с проектом планировки территории

Таблица № 1

Сведения об образуемых земельных участках

№ п.п	Кадастровый номер земельного участка/кадастрового квартала	Площадь исходного земельного участка, кв.м	Категория земель исходного земельного участка	Информация о правообладателях земельных участков	Условный номер образуемого (ых) земельного (ых) участка (ов)	Вид разрешенного использования образуемых земельных участков в соответствии с проектом планировки территории ¹	Площадь образуемого (ых) земельного (ых) участка (ов), кв. м.	Площадь ЗУ/ЧЗУ в границах полосы отвода	Возможные способы образования земельных участков
1	2	3	4	5	6	7	8	9	10
1	19:05:090140:304	8723	Земли населённых пунктов	МО р.п. Аскиз	–	Энергетика	–	8723,00	Кадастровые работы не проводятся, земельный участок образован для нужд ПАО «ФСК ЕЭС»
2	19:05:090140:336	431	Земли населённых пунктов	МО р.п. Аскиз	–	Энергетика	–	431,00	Кадастровые работы не проводятся, земельный участок образован для нужд ПАО «ФСК ЕЭС»
3	19:05:090140:29	30000	Земли населённых пунктов	Багаев Андрей Вениаминович – аренда с 10.12.2018 по 09.12.2067	19:05:090140:29:чзу1	Для ведения крестьянского (фермерского) хозяйства	1576,31	1576,31	Образование части земельного участка
4	19:05:000000:1461	11673	Земли населённых пунктов	МО р.п. Аскиз	–	Энергетика	–	11673,00	Кадастровые работы не проводятся, земельный участок образован для нужд ПАО «ФСК ЕЭС»
5	19:05:090501:127	97	Земли населённых пунктов	МО р.п. Аскиз	–	Энергетика	–	97,00	Кадастровые работы не проводятся, земельный участок образован для нужд ПАО «ФСК ЕЭС»
6	19:05:010702:63	40861	Земли промышленности, энергетики, транспорта, связи, радиовещания, телевидения, информатики, земли для обеспечения космической деятельности, земли обороны, безопасности и земли иного специального назначения	ГКУ Республики Хакасия "Управление автомобильных дорог Республики Хакасия" - постоянное (бессрочное) пользование	19:05:010702:63:ЗУ1	Энергетика	426,05	426,05	Раздел земельного участка
7	19:05:010702:1132	6339	Земли населённых пунктов	МО Аскизский район	–	Энергетика	–	6339,00	Кадастровые работы не проводятся, земельный участок образован для нужд ПАО «ФСК ЕЭС»
8	19:05:010702:1142	81	Земли сельскохозяйственного назначения	МО Аскизский район	–	Энергетика	–	81,00	Кадастровые работы не проводятся, земельный участок образован для нужд ПАО «ФСК ЕЭС»
9	19:05:000000:1463	129743	Земли сельскохозяйственного назначения	МО Аскизский сельсовет	19:05:000000: 1463:ЗУ1	Энергетика	11824,05	11824,05	Раздел земельного участка/образование части земельного участка
					19:05:000000: 1463:ЗУ1(1)		4380,46		
					19:05:000000: 1463:ЗУ1(2)		7443,59		
10	19:05:010702:134	136705	Земли сельскохозяйственного назначения	Чебодаев Игорь Олегович - собственность	19:05:010702:134:чзу 1	Энергетика	9462,09	9462,09	Образование части земельного участка

¹ Земельным участкам, образуемым из земель лесного фонда возможно установление вида разрешенного использования согласно Лесным регламентам и Лесному кодексу РФ: для строительства, реконструкции, эксплуатации линейных объектов.

№ п.п	Кадастровый номер земельного участка/кадастрового квартала	Площадь исходного земельного участка, кв.м	Категория земель исходного земельного участка	Информация о правообладателях земельных участков	Условный номер образуемого (ых) земельного (ых) участка (ов)	Вид разрешенного использования образуемых земельных участков в соответствии с проектом планировки территории ¹	Площадь образуемого (ых) земельного (ых) участка (ов), кв. м.	Площадь ЗУ/ЧЗУ в границах полосы отвода	Возможные способы образования земельных участков
1	2	3	4	5	6	7	8	9	10
11	19:05:010702:140	30000	Земли сельскохозяйственного назначения	Арыштаева Татьяна Николаевна - собственность	19:05:010702:140: чзу 1	Энергетика	1529,48	1529,48	Образование части земельного участка
12	19:05:010702:1128	28310	Земли населённых пунктов	МО Аскизский район	-	Энергетика	-	28310,00	Кадастровые работы не проводятся, земельный участок образован для нужд ПАО «ФСК ЕЭС»
13	19:05:010702:15	132315	Земли промышленности, энергетики, транспорта, связи, радиовещания, телевидения, информатики, земли для обеспечения космической деятельности, земли обороны, безопасности и земли иного специального назначения	ГКУ Республики Хакасия "Управление автомобильных дорог Республики Хакасия" - постоянное (бессрочное) пользование	19:05:010702:15:ЗУ1	Энергетика	783,96	783,96	Раздел земельного участка
14	19:05:010703:211	80533	Земли сельскохозяйственного назначения	МО Аскизский район	-	Энергетика	-	80533,00	Кадастровые работы не проводятся, земельный участок образован для нужд ПАО «ФСК ЕЭС»
15	19:05:010703:209	12217	Земли населённых пунктов	МО Аскизский район	-	Энергетика	-	12217,00	Кадастровые работы не проводятся, земельный участок образован для нужд ПАО «ФСК ЕЭС»
16	19:05:010703:23	78000	Земли сельскохозяйственного назначения	Сагалаков Леонид Евграфович - собственность	19:05:010703:23:чзу1	Энергетика	348,77	348,77	Образование части земельного участка
17	19:05:010141:606	3051	Земли населённых пунктов	МО Аскизский район	-	Энергетика	-	3051,00	Кадастровые работы не проводятся, земельный участок образован для нужд ПАО «ФСК ЕЭС»
18	19:05:010141:381	1810	Земли населённых пунктов	Топоева Елена Гавриловна-собственность	19:05:010141:381:чзу1	Энергетика	755,35	755,35	Образование части земельного участка
19	19:05:000000:1171	146286	Земли сельскохозяйственного назначения	Васин Владимир Викторович- аренда с 02.07.2018 по 01.07.2021	19:05:000000:1171:чзу1	Энергетика	18,64	18,64	Образование части земельного участка
20	19:06:051013:126	2739	Земли сельскохозяйственного назначения	МО Бейский район	-	Энергетика	-	2739,00	Кадастровые работы не проводятся, земельный участок образован для нужд ПАО «ФСК ЕЭС»
21	19:06:000000:1213	182203	Земли сельскохозяйственного назначения	собственность	-	Энергетика	-	182203,00	Кадастровые работы не проводятся, земельный участок образован для нужд ПАО «ФСК ЕЭС»
22	19:06:000000:1213	182203	Земли сельскохозяйственного назначения	собственность	19:06:000000:1213:ЗУ2	Энергетика	82,92	82,92	Раздел земельного участка
23	19:06:000000:1213	182203	Земли сельскохозяйственного назначения	собственность	19:06:000000:1213:ЗУ3	Энергетика	82,92	82,92	Раздел земельного участка
24	19:06:000000:1213	182203	Земли сельскохозяйственного назначения	собственность	19:06:000000:1213:ЗУ4	Энергетика	83,02	83,02	Раздел земельного участка

№ п.п	Кадастровый номер земельного участка/кадастрового квартала	Площадь исходного земельного участка, кв.м	Категория земель исходного земельного участка	Информация о правообладателях земельных участков	Условный номер образуемого (ых) земельного (ых) участка (ов)	Вид разрешенного использования образуемых земельных участков в соответствии с проектом планировки территории ¹	Площадь образуемого (ых) земельного (ых) участка (ов), кв. м.	Площадь ЗУ/ЧЗУ в границах полосы отвода	Возможные способы образования земельных участков
1	2	3	4	5	6	7	8	9	10
25	19:06:000000:1213	182203	Земли сельскохозяйственного назначения	собственность	19:06:000000:1213:ЗУ5	Энергетика	83,09	83,09	Раздел земельного участка
26	19:06:000000:1213	182203	Земли сельскохозяйственного назначения	собственность	19:06:000000:1213:ЗУ6	Энергетика	83,06	83,06	Раздел земельного участка
27	19:06:000000:1213	182203	Земли сельскохозяйственного назначения	собственность	19:06:000000:1213:ЗУ7	Энергетика	83,04	83,04	Раздел земельного участка
28	19:06:000000:242	82680303	Земли сельскохозяйственного назначения	Общедолевая собственность	19:06:000000:242:ЗУ1	Энергетика	119848,09	119848,09	Раздел земельного участка
29	19:06:051105:113	116	Земли сельскохозяйственного назначения	МО Бейский район	-	Энергетика	-	116,00	Кадастровые работы не проводятся, земельный участок образован для нужд ПАО «ФСК ЕЭС»
30	19:06:051013:2 (входит в единое землепользование 19:06:000000:75)	320659	Земли водного фонда	ГБУ Республики Хакасия "Управление инженерных защит"	19:06:051013:2:ЗУ1	Энергетика	388,52	388,52	Раздел земельного участка/образование части земельного участка
31	19:06:000000:185	219478	Земли сельскохозяйственного назначения	Мылтыгашев Андрей Иванович	19:06:000000:185:чзу1	Энергетика	586,12	586,12	Образование части земельного участка
					19:06:000000:185: чзу 1(1)		154,80		
					19:06:000000:185: чзу 1(2)		210,67		
					19:06:000000:185: чзу 1(3)		124,24		
					19:06:000000:185: чзу 1(4)		89,99		
					19:06:000000:185: чзу 1(5)		6,42		
32	19:06:000000:464	1519998	Земли сельскохозяйственного назначения	Чебочаков Николай Николаевич Танбаева Виолетта Николаевна Судочаков Вячеслав Михайлович Бургундосов Юрий Георгиевич Комозакова Олеся Анатольевна Чичинин Александр Макарович - долевая собственность	19:06:000000:464: чзу 1	Энергетика	509,95	509,95	Образование части земельного участка
					19:06:000000:464: чзу 1(1)		269,54		
					19:06:000000:464: чзу 1(2)		240,41		
33	19:06:051104:121	2675	Земли сельскохозяйственного назначения	МО Бейский район	-	Энергетика	-	2675,00	Кадастровые работы не проводятся, земельный участок образован для нужд ПАО «ФСК ЕЭС»
34	19:06:051104:122	5936	Земли сельскохозяйственного назначения	МО Бейский район	-	Энергетика	-	5936,00	Кадастровые работы не проводятся, земельный участок образован для нужд ПАО «ФСК ЕЭС»
35	19:06:030402:125	15110	Земли сельскохозяйственного назначения	МО Бейский район	-	Энергетика	-	15110,00	Кадастровые работы не проводятся, земельный участок образован для нужд ПАО «ФСК ЕЭС»

№ п.п	Кадастровый номер земельного участка/кадастрового квартала	Площадь исходного земельного участка, кв.м	Категория земель исходного земельного участка	Информация о правообладателях земельных участков	Условный номер образуемого (ых) земельного участка (ов)	Вид разрешенного использования образуемых земельных участков в соответствии с проектом планировки территории ¹	Площадь образуемого (ых) земельного участка (ов), кв. м.	Площадь ЗУ/ЧЗУ в границах полосы отвода	Возможные способы образования земельных участков
1	2	3	4	5	6	7	8	9	10
36	19:06:000000:844	247981	Земли сельскохозяйственного назначения	Сагалаков Тамерлан Георгиевич Сагалаков Георгий Антонович – долевая собственность	19:06:000000:844: чзу 1	Энергетика	6850,60	6850,60	Образование части земельного участка
37	19:06:000000:131	437440	Земли промышленности, энергетики, транспорта, связи, радиовещания, телевидения, информатики, земли для обеспечения космической деятельности, земли обороны, безопасности и земли иного специального назначения	ГКУ Республики Хакасия "Управление автомобильных дорог Республики Хакасия" - постоянное (бессрочное) пользование	19:06:000000:131:ЗУ1	Энергетика	706,86	706,86	Раздел земельного участка
38	19:06:051404:123	6890	Земли сельскохозяйственного назначения	МО Бейский район	-	Энергетика	-	6890,00	Кадастровые работы не проводятся, земельный участок образован для нужд ПАО «ФСК ЕЭС»
39	19:06:051404:7	248781	Земли сельскохозяйственного назначения	Черпакова Людмила Семеновна - собственность	19:06:051404:7:чзу1 19:06:051404:7:чзу1(1) 19:06:051404:7:чзу1(2)	Энергетика	3789,96 3048,11 741,85	3789,96	Образование части земельного участка
40	19:06:051405:165	45762	Земли сельскохозяйственного назначения	МО Бейский район	-	Энергетика	-	45762,00	Кадастровые работы не проводятся, земельный участок образован для нужд ПАО «ФСК ЕЭС»
41	19:06:051405:164	332	Земли сельскохозяйственного назначения	МО Бейский район	-	Энергетика	-	332,00	Кадастровые работы не проводятся, земельный участок образован для нужд ПАО «ФСК ЕЭС»
42	19:06:051406:155	261999	Земли сельскохозяйственного назначения	Колесников Сергей Владимирович - собственность	19:06:051406:155:чзу1	Энергетика	639,56	639,56	Образование части земельного участка
43	19:06:000000:1170	11896	Земли сельскохозяйственного назначения	МО Бейский район	-	Энергетика	-	11896,00	Кадастровые работы не проводятся, земельный участок образован для нужд ПАО «ФСК ЕЭС»
44	19:06:051406:154	83	Земли сельскохозяйственного назначения	МО Бейский район	-	Энергетика	-	83,00	Кадастровые работы не проводятся, земельный участок образован для нужд ПАО «ФСК ЕЭС»
45	19:06:051408:22	498059	Земли сельскохозяйственного назначения	Останина Мария Ивановна - собственность	19:06:051408:22:чзу1	Энергетика	7210,89	7210,89	Образование части земельного участка
46	19:06:051408:22	498059	Земли сельскохозяйственного назначения	Останина Мария Ивановна - собственность	19:06:051408:22:ЗУ1	Энергетика	82,95	82,95	Раздел земельного участка
47	19:06:051408:242	249000	Земли сельскохозяйственного назначения	Сагалакова Светлана Ильинична	19:06: 051408:242:чзу1	Энергетика	10407,86	10407,86	Образование части земельного участка
48	19:06:051408:242	249000	Земли сельскохозяйственного назначения	Сагалакова Светлана Ильинична	19:06: 051408:242:ЗУ1	Энергетика	82,94	82,94	Раздел земельного участка

№ п.п	Кадастровый номер земельного участка/кадастрового квартала	Площадь исходного земельного участка, кв.м	Категория земель исходного земельного участка	Информация о правообладателях земельных участков	Условный номер образуемого (ых) земельного (ых) участка (ов)	Вид разрешенного использования образуемых земельных участков в соответствии с проектом планировки территории ¹	Площадь образуемого (ых) земельного (ых) участка (ов), кв. м.	Площадь ЗУ/ЧЗУ в границах полосы отвода	Возможные способы образования земельных участков
1	2	3	4	5	6	7	8	9	10
49	19:06:030606:126	4969	Земли сельскохозяйственного назначения	МО Бейский район	-	Энергетика	-	4969,00	Кадастровые работы не проводятся, земельный участок образован для нужд ПАО «ФСК ЕЭС»
50	19:06:030606:127	8	Земли сельскохозяйственного назначения	МО Бейский район	-	Энергетика	-	8,00	Кадастровые работы не проводятся, земельный участок образован для нужд ПАО «ФСК ЕЭС»
51	19:06:030606:128	61	Земли сельскохозяйственного назначения	Неразграниченная государственная или муниципальная собственность	-	Энергетика	-	-	Кадастровые работы не проводятся, земельный участок образован для нужд ПАО «ФСК ЕЭС»
52	19:06:030606:9	268237	Земли сельскохозяйственного назначения	Филиппов Александр Петрович	19:06:030606:9:чзу1	Энергетика	21177,89	21177,89	Образование части земельного участка
53	19:06:040701:168	4536	Земли сельскохозяйственного назначения	МО Бейский район	-	Энергетика	-	4536,00	Кадастровые работы не проводятся, земельный участок образован для нужд ПАО «ФСК ЕЭС»
54	19:06:040701:167	55	Земли сельскохозяйственного назначения	МО Бейский район	-	Энергетика	-	55,00	Кадастровые работы не проводятся, земельный участок образован для нужд ПАО «ФСК ЕЭС»
55	19:06:040701:165	8846	Земли сельскохозяйственного назначения	МО Бейский район	-	Энергетика	-	8846,00	Кадастровые работы не проводятся, земельный участок образован для нужд ПАО «ФСК ЕЭС»
56	19:06:040701:166	62	Земли сельскохозяйственного назначения	МО Бейский район	-	Энергетика	-	62,00	Кадастровые работы не проводятся, земельный участок образован для нужд ПАО «ФСК ЕЭС»
57	19:06:000000:860	330875	Земли сельскохозяйственного назначения	Соколов Сергей Викторович - собственность	19:06:000000:860:чзу1	Энергетика	1,92	1,92	Образование части земельного участка
58	19:06:040701:169	7764	Земли сельскохозяйственного назначения	МО Бейский район	-	Энергетика	-	7764,00	Кадастровые работы не проводятся, земельный участок образован для нужд ПАО «ФСК ЕЭС»
59	19:06:000000:1169	89181	Земли сельскохозяйственного назначения	МО Бейский район	-	Энергетика	-	89181,00	Кадастровые работы не проводятся, земельный участок образован для нужд ПАО «ФСК ЕЭС»
60	19:06:040702:228	63	Земли сельскохозяйственного назначения	МО Бейский район	-	Энергетика	-	63,00	Кадастровые работы не проводятся, земельный участок образован для нужд ПАО «ФСК ЕЭС»
61	19:06:030607:139	62	Земли сельскохозяйственного назначения	МО Бейский район	-	Энергетика	-	62,00	Кадастровые работы не проводятся, земельный участок образован для нужд ПАО «ФСК ЕЭС»
62	19:06:030607:138	19234	Земли сельскохозяйственного назначения	МО Бейский район	-	Энергетика	-	19234,00	Кадастровые работы не проводятся, земельный участок образован для нужд ПАО «ФСК ЕЭС»
63	19:06:000000:863	59434013	Земли лесного фонда	Российская Федерация - собственность	19:06:000000:863:ЗУ1	Энергетика	240122,69	240122,69	Раздел земельного участка
					19:06:000000:863:ЗУ1(1)		4228,77		
					19:06:000000:863:ЗУ1(2)		3286,39		
					19:06:000000:863:ЗУ1(3)		3971,87		
					19:06:000000:863:ЗУ1(4)		8857,31		
					19:06:000000:863:ЗУ1(5)		13294,41		
					19:06:000000:863:ЗУ1(6)		6315,67		

№ п.п	Кадастровый номер земельного участка/кадастрового квартала	Площадь исходного земельного участка, кв.м	Категория земель исходного земельного участка	Информация о правообладателях земельных участков	Условный номер образуемого (ых) земельного (ых) участка (ов)	Вид разрешенного использования образуемых земельных участков в соответствии с проектом планировки территории ¹	Площадь образуемого (ых) земельного (ых) участка (ов), кв. м.	Площадь ЗУ/ЧЗУ в границах полосы отвода	Возможные способы образования земельных участков
1	2	3	4	5	6	7	8	9	10
					19:06:000000:863:ЗУ1(7)		36640,45		
					19:06:000000:863:ЗУ1(8)		46422,13		
					19:06:000000:863:ЗУ1(9)		58814,96		
					19:06:000000:863:ЗУ1(10)		46449,49		
					19:06:000000:863:ЗУ1(11)		96,33		
					19:06:000000:863:ЗУ1(12)		6090,85		
					19:06:000000:863:ЗУ1(13)		1761,11		
					19:06:000000:863:ЗУ1(14)		1782,62		
					19:06:000000:863:ЗУ1(15)		1913,48		
					19:06:000000:863:ЗУ1(16)		196,85		
64	19:06:000000:863	59434013	Земли лесного фонда	Российская Федерация - собственность	19:06:000000:863:ЗУ2	Энергетика	187,37	187,37	Раздел земельного участка
				19:06:000000:863:ЗУ2(1)	62,50				
				19:06:000000:863:ЗУ2(2)	62,40				
				19:06:000000:863:ЗУ2(3)	62,47				
65	19:06:040704:63	291437	Земли водного фонда	ГБУ Республики Хакасия "Управление инженерных защит" - постоянное (бессрочное) пользование	19:06:040704:63:ЗУ1	Энергетика	1728,51	1728,51	Раздел земельного участка/образование части земельного участка
66	19:06:030706	-	Земли сельскохозяйственного назначения	Неограниченная государственная или муниципальная собственность	19:06:030706:ЗУ1	Энергетика	54792,06	54792,06	Образование земельного участка из земель, находящихся в государственной или муниципальной собственности
				19:06:030706:ЗУ1(1)	1055,27				
				19:06:030706:ЗУ1(2)	30619,69				
				19:06:030706:ЗУ1(3)	596,25				
				19:06:030706:ЗУ1(4)	479,51				
				19:06:030706:ЗУ1(5)	18918,26				
				19:06:030706:ЗУ1(6)	566,36				
				19:06:030706:ЗУ1(7)	2556,72				
67	19:06:030706	-	Земли сельскохозяйственного назначения	Неограниченная государственная или муниципальная собственность	19:06:030706:ЗУ2	Энергетика	94,11	94,11	Образование земельного участка из земель, находящихся в государственной или муниципальной собственности
68	19:06:030706:180	125	Земли сельскохозяйственного назначения	МО Бейский район	-	Энергетика	-	125,00	Кадастровые работы не проводятся, земельный участок образован для нужд ПАО «ФСК ЕЭС»
69	19:06:030706:50	30041	Земли сельскохозяйственного назначения	Шикина Наталья Владимировна – аренда с 12.08.2009 по 04.02.2021	19:06:030706:50:чзу1	Энергетика	5231,14	5231,14	Образование части земельного участка
70	19:06:030706	25000	Земли сельскохозяйственного назначения	МО Бейский район	19:06:030706:ЗУ4	Энергетика	1314,57	1314,57	Образование земельного участка из земель, находящихся в государственной или муниципальной собственности
				19:06:030706:ЗУ4(1)	1160,31				
				19:06:030706:ЗУ4(2)	154,26				
71	19:06:030706:179	2136	Земли сельскохозяйственного назначения	МО Бейский район	-	Энергетика	-	2136,00	Кадастровые работы не проводятся, земельный участок образован для нужд ПАО «ФСК ЕЭС»

№ п.п	Кадастровый номер земельного участка/кадастрового квартала	Площадь исходного земельного участка, кв.м	Категория земель исходного земельного участка	Информация о правообладателях земельных участков	Условный номер образуемого (ых) земельного (ых) участка (ов)	Вид разрешенного использования образуемых земельных участков в соответствии с проектом планировки территории ¹	Площадь образуемого (ых) земельного (ых) участка (ов), кв. м.	Площадь ЗУ/ЧЗУ в границах полосы отвода	Возможные способы образования земельных участков
1	2	3	4	5	6	7	8	9	10
72	19:06:030706:19	90836	Земли сельскохозяйственного назначения	Малькова Лариса Алексеевна - собственность	19:06:030706:19:чзу1	Энергетика	1635,76	1635,76	Образование части земельного участка
73	19:06:030706:20	90999	Земли сельскохозяйственного назначения	Мальков Николай Ефремович - собственность	19:06:030706:20:чзу1	Энергетика	1652,10	1652,10	Образование части земельного участка
74	19:06:030706:20	90999	Земли сельскохозяйственного назначения	Мальков Николай Ефремович - собственность	19:06:030706:20:ЗУ2	Энергетика	62,49	62,49	Раздел земельного участка
75	19:06:000000:902	848000	Земли сельскохозяйственного назначения	Баузер Виктор Феликсович - собственность	19:06:000000:902:чзу1	Энергетика	3749,15	3749,15	Образование части земельного участка
76	19:06:030706:40	123998	Земли сельскохозяйственного назначения	Григорьев Владимир Александрович - собственность	19:06:030706:40:чзу1	Энергетика	4335,34	4335,34	Образование части земельного участка
77	19:06:030706:39	124001	Земли сельскохозяйственного назначения	Рускин Сергей Михайлович - собственность	19:06:030706:39:чзу1	Энергетика	3693,77	3693,77	Образование части земельного участка
					19:06:030706:39: чзу1(1)		737,71		
					19:06:030706:39: чзу1(2)		2956,06		
78	19:06:000000:485	20000	Земли сельскохозяйственного назначения	Макушкин Илья Александрович	19:06:000000:485:чзу1	Энергетика	938,27	938,27	Образование части земельного участка
79	19:06:030708	-	Земли сельскохозяйственного назначения	Неразграниченная государственная или муниципальная собственность	19:06:030708:ЗУ2	Энергетика	8,76	8,76	Образование земельного участка из земель, находящихся в государственной или муниципальной собственности
80	19:06:030708	-	Земли сельскохозяйственного назначения	Неразграниченная государственная или муниципальная собственность	19:06:030708:ЗУ1	Энергетика	8572,16	8572,16	Образование земельного участка из земель, находящихся в государственной или муниципальной собственности
					19:06:030708:ЗУ1(1)		67,07		
					19:06:030708:ЗУ1(2)		161,33		
					19:06:030708:ЗУ1(3)		403,20		
					19:06:030708:ЗУ1(4)		922,07		
					19:06:030708:ЗУ1(5)		1693,36		
					19:06:030708:ЗУ1(6)		568,73		
					19:06:030708:ЗУ1(7)		2846,74		
					19:06:030708:ЗУ1(8)		487,48		
					19:06:030708:ЗУ1(9)		1422,18		
81	19:00:000000:77	521117551	Земли лесного фонда	Российская Федерация - собственность	19:00:000000:77:ЗУ1	Энергетика	16199,00	16199,00	Раздел земельного участка
					19:00:000000:77:ЗУ1(1)		9211,91		
					19:00:000000:77:ЗУ1(2)		6987,09		
82	19:06:040707	-	Земли сельскохозяйственного назначения	МО Бейский район	19:06:040707:ЗУ1	Энергетика	9424,50	9424,50	Образование земельного участка из земель, находящихся в государственной или муниципальной собственности
					19:06:040707:ЗУ1(1)		5242,14		
					19:06:040707:ЗУ1(2)		4182,36		
83	19:06:000000:1172	138673	Земли сельскохозяйственного назначения	МО Бейский район	-	Энергетика	-	138673,00	Кадастровые работы не проводятся, земельный участок образован для нужд ПАО «ФСК ЕЭС»

№ п.п	Кадастровый номер земельного участка/кадастрового квартала	Площадь исходного земельного участка, кв.м	Категория земель исходного земельного участка	Информация о правообладателях земельных участков	Условный номер образуемого (ых) земельного (ых) участка (ов)	Вид разрешенного использования образуемых земельных участков в соответствии с проектом планировки территории ¹	Площадь образуемого (ых) земельного (ых) участка (ов), кв. м.	Площадь ЗУ/ЧЗУ в границах полосы отвода	Возможные способы образования земельных участков
1	2	3	4	5	6	7	8	9	10
84	19:06:000000:1171	312	Земли сельскохозяйственного назначения	МО Бейский район	-	Энергетика	-	312,00	Кадастровые работы не проводятся, земельный участок образован для нужд ПАО «ФСК ЕЭС»
85	19:06:040708:14	333051	Земли сельскохозяйственного назначения	Ивлева Светлана Александровна-собственность	19:06:040708:14:чзу1	Энергетика	1882,58	1882,58	Образование части земельного участка
86	19:06:040805:282	27718	Земли сельскохозяйственного назначения	Иванов Павел Анатольевич – аренда с 30.04.2015 по 29.04.2035	19:06:040805:282:чзу1	Энергетика	660,73	660,73	Образование части земельного участка
87	19:06:030706	-	Земли сельскохозяйственного назначения	МО Бейский район	19:06:030706:ЗУ3	Энергетика	1,48	1,48	Образование земельного участка из земель, находящихся в государственной или муниципальной собственности
ВЛ 220 кВ Степная - Абаза									
88	19:05:090501:129	7102	Земли населённых пунктов	МО р.п. Аскиз	-	Энергетика	-	7102,00	Кадастровые работы не проводятся, земельный участок образован для нужд ПАО «ФСК ЕЭС»
89	19:05:090501:128	179	Земли населённых пунктов	МО р.п. Аскиз	-	Энергетика	-	179,00	Кадастровые работы не проводятся, земельный участок образован для нужд ПАО «ФСК ЕЭС»
90	19:05:090140:305	7056	Земли населённых пунктов	МО р.п. Аскиз	-	Энергетика	-	7056,00	Кадастровые работы не проводятся, земельный участок образован для нужд ПАО «ФСК ЕЭС»
91	19:05:090140:335	138	Земли населённых пунктов	МО р.п. Аскиз	-	Энергетика	-	138,00	Кадастровые работы не проводятся, земельный участок образован для нужд ПАО «ФСК ЕЭС»
Временный вынос ВЛ 220 кВ Степная -Абаза									
92	19:05:090501:124	4500	Земли населённых пунктов	МО р.п. Аскиз	-	Энергетика	-	4500,00	Кадастровые работы не проводятся, земельный участок образован для нужд ПАО «ФСК ЕЭС»
93	19:05:090140:332	4882	Земли населённых пунктов	МО р.п. Аскиз	-	Энергетика	-	4882,00	Кадастровые работы не проводятся, земельный участок образован для нужд ПАО «ФСК ЕЭС»
94	19:05:090140:326	199	Земли населённых пунктов	МО р.п. Аскиз	-	Энергетика	-	199,00	Кадастровые работы не проводятся, земельный участок образован для нужд ПАО «ФСК ЕЭС»
ВЛ 220 кВ Камышта – Степная									
95	19:05:090140:306	2103	Земли населённых пунктов	МО р.п. Аскиз	-	Энергетика	-	2103,00	Кадастровые работы не проводятся, земельный участок образован для нужд ПАО «ФСК ЕЭС»
96	19:05:090140:309	157	Земли населённых пунктов	МО р.п. Аскиз	-	Энергетика	-	157,00	Кадастровые работы не проводятся, земельный участок образован для нужд ПАО «ФСК ЕЭС»
ВЛ 220 кВ Степная-Югачи									
97	19:05:090140		Земли населённых пунктов	Неограниченная государственная или муниципальная собственность	19:05:090140:ЗУ9	Энергетика	1781,75	1781,75	Образование земельного участка из земель, находящихся в государственной или муниципальной собственности
98	19:05:090140:310	128	Земли населённых пунктов	МО р.п. Аскиз	-	Энергетика	-	128,00	Кадастровые работы не проводятся, земельный участок образован для нужд ПАО «ФСК ЕЭС»

№ п.п	Кадастровый номер земельного участка/кадастрового квартала	Площадь исходного земельного участка, кв.м	Категория земель исходного земельного участка	Информация о правообладателях земельных участков	Условный номер образуемого (ых) земельного участка (ов)	Вид разрешенного использования образуемых земельных участков в соответствии с проектом планировки территории ¹	Площадь образуемого (ых) земельного участка (ов), кв. м.	Площадь ЗУ/ЧЗУ в границах полосы отвода	Возможные способы образования земельных участков
1	2	3	4	5	6	7	8	9	10
ВЛ 220 кВ Степная-Бискамба									
99	19:05:090140:307	3488	Земли населённых пунктов	МО р.п. Аскиз	-	Энергетика	-	3488,00	Кадастровые работы не проводятся, земельный участок образован для нужд ПАО «ФСК ЕЭС»
100	19:05:090140:308	179	Земли населённых пунктов	МО р.п. Аскиз	-	Энергетика	-	179,00	Кадастровые работы не проводятся, земельный участок образован для нужд ПАО «ФСК ЕЭС»
ВЛ 220 кВ Аскиз-Абаза (демонтаж)									
101	19:05:090501:126	3989	Земли населённых пунктов	МО р.п. Аскиз	-	Энергетика	-	3989,00	Кадастровые работы не проводятся, земельный участок образован для нужд ПАО «ФСК ЕЭС»
102	19:05:090140:331	3181	Земли населённых пунктов	МО р.п. Аскиз	-	Энергетика	-	3181,00	Кадастровые работы не проводятся, земельный участок образован для нужд ПАО «ФСК ЕЭС»
ВЛ 220 кВ Означенное – Степная (демонтаж)									
103	19:05:090140	-	Земли населённых пунктов	Неразграниченная государственная или муниципальная собственность	19:05:090140:ЗУ13	Энергетика	10065,96	10065,96	Образование земельного участка из земель, находящихся в государственной или муниципальной собственности
					19:05:090140:ЗУ13(1)		1500,47		
					19:05:090140:ЗУ13(2)		5141,76		
					19:05:090140:ЗУ13(3)		988,94		
					19:05:090140:ЗУ13(4)		2434,79		
104	19:05:090501:125	3048	Земли населённых пунктов	МО р.п. Аскиз	-	Энергетика	-	3048,00	Кадастровые работы не проводятся, земельный участок образован для нужд ПАО «ФСК ЕЭС»
ВЛ 35 кВ (демонтаж)									
105	19:05:090501:123	342	Земли населённых пунктов	МО р.п. Аскиз	-	Энергетика	-	342,00	Кадастровые работы не проводятся, земельный участок образован для нужд ПАО «ФСК ЕЭС»
106	19:05:090140:329	1829	Земли населённых пунктов	МО р.п. Аскиз	-	Энергетика	-	1829,00	Кадастровые работы не проводятся, земельный участок образован для нужд ПАО «ФСК ЕЭС»
107	19:05:090140:313	976	Земли населённых пунктов	МО р.п. Аскиз	-	Энергетика	-	976,00	Кадастровые работы не проводятся, земельный участок образован для нужд ПАО «ФСК ЕЭС»
108	19:05:090140:315	1799	Земли населённых пунктов	МО р.п. Аскиз	-	Энергетика	-	1799,00	Кадастровые работы не проводятся, земельный участок образован для нужд ПАО «ФСК ЕЭС»
109	19:05:090140:334	1323	Земли населённых пунктов	МО р.п. Аскиз	-	Энергетика	-	1323,00	Кадастровые работы не проводятся, земельный участок образован для нужд ПАО «ФСК ЕЭС»
110	19:05:090140:323	224	Земли населённых пунктов	МО р.п. Аскиз	-	Энергетика	-	224	Кадастровые работы не проводятся, земельный участок образован для нужд ПАО «ФСК ЕЭС»
111	19:05:090140:327	1790	Земли населённых пунктов	МО р.п. Аскиз	-	Энергетика	-	1790,00	Кадастровые работы не проводятся, земельный участок образован для нужд ПАО «ФСК ЕЭС»
112	19:05:090140:328	110	Земли населённых пунктов	МО р.п. Аскиз	-	Энергетика	-	110,00	Кадастровые работы не проводятся, земельный участок образован для нужд ПАО «ФСК ЕЭС»
ВЛ 35 кВ									

№ п.п	Кадастровый номер земельного участка/кадастрового квартала	Площадь исходного земельного участка, кв.м	Категория земель исходного земельного участка	Информация о правообладателях земельных участков	Условный номер образуемого (ых) земельного (ых) участка (ов)	Вид разрешенного использования образуемых земельных участков в соответствии с проектом планировки территории ¹	Площадь образуемого (ых) земельного (ых) участка (ов), кв. м.	Площадь ЗУ/ЧЗУ в границах полосы отвода	Возможные способы образования земельных участков
1	2	3	4	5	6	7	8	9	10
113	19:05:090501:121	1083	Земли населённых пунктов	МО р.п. Аскиз	-	Энергетика	-	1083,00	Кадастровые работы не проводятся, земельный участок образован для нужд ПАО «ФСК ЕЭС»
114	19:05:090140	-	Земли населённых пунктов	Неразграниченная государственная или муниципальная собственность	19:05:090140:ЗУ15	Энергетика	1369,19	1369,19	Образование земельного участка из земель, находящихся в государственной или муниципальной собственности
					19:05:090140:ЗУ15(1)		1232,99		
					19:05:090140:ЗУ15(2)		136,20		
115	19:05:090140:330	79	Земли населённых пунктов	МО р.п. Аскиз	-	Энергетика	-	79,00	Кадастровые работы не проводятся, земельный участок образован для нужд ПАО «ФСК ЕЭС»
116	19:05:090140:316	766	Земли населённых пунктов	МО р.п. Аскиз	-	Энергетика	-	766,00	Кадастровые работы не проводятся, земельный участок образован для нужд ПАО «ФСК ЕЭС»
117	19:05:090140:317	1841	Земли населённых пунктов	МО р.п. Аскиз	-	Энергетика	-	1841,00	Кадастровые работы не проводятся, земельный участок образован для нужд ПАО «ФСК ЕЭС»
118	19:05:090140:318	162	Земли населённых пунктов	МО р.п. Аскиз	-	Энергетика	-	162,00	Кадастровые работы не проводятся, земельный участок образован для нужд ПАО «ФСК ЕЭС»
119	19:05:090140:319	837	Земли населённых пунктов	МО р.п. Аскиз	-	Энергетика	-	837,00	Кадастровые работы не проводятся, земельный участок образован для нужд ПАО «ФСК ЕЭС»
120	19:05:090140:320	1448	Земли населённых пунктов	МО р.п. Аскиз	-	Энергетика	-	1448,00	Кадастровые работы не проводятся, земельный участок образован для нужд ПАО «ФСК ЕЭС»
121	19:05:090140:321	54	Земли населённых пунктов	МО р.п. Аскиз	-	Энергетика	-	54,00	Кадастровые работы не проводятся, земельный участок образован для нужд ПАО «ФСК ЕЭС»
122	19:05:090140:324	125	Земли населённых пунктов	МО р.п. Аскиз	-	Энергетика	-	125,00	Кадастровые работы не проводятся, земельный участок образован для нужд ПАО «ФСК ЕЭС»
123	19:05:090140:322	209	Земли населённых пунктов	МО р.п. Аскиз	-	Энергетика	-	209,00	Кадастровые работы не проводятся, земельный участок образован для нужд ПАО «ФСК ЕЭС»
124	19:05:090140:314	30	Земли населённых пунктов	МО р.п. Аскиз	-	Энергетика	-	30,00	Кадастровые работы не проводятся, земельный участок образован для нужд ПАО «ФСК ЕЭС»
Подъездные дороги к ПС 220 кВ									
125	19:05:090140:311	117	Земли населённых пунктов	МО р.п. Аскиз	-	Энергетика	-	117,00	Кадастровые работы не проводятся, земельный участок образован для нужд ПАО «ФСК ЕЭС»
126	19:05:090140:325	232	Земли населённых пунктов	МО р.п. Аскиз	-	Энергетика	-	232,00	Кадастровые работы не проводятся, земельный участок образован для нужд ПАО «ФСК ЕЭС»
127	19:05:090140:43	1194	Земли населённых пунктов		19:05:090140:43:ЗУ1	Энергетика	670,43	670,43	Раздел земельного участка
					19:05:090140:43:ЗУ1(1)		490,55		
					19:05:090140:43:ЗУ1(2)		179,88		
128	19:05:090140:312	164	Земли населённых пунктов	МО р.п. Аскиз	-	Энергетика	-	164,00	Кадастровые работы не проводятся, земельный участок образован для нужд ПАО «ФСК ЕЭС»

№ п.п	Кадастровый номер земельного участка/кадастрового квартала	Площадь исходного земельного участка, кв.м	Категория земель исходного земельного участка	Информация о правообладателях земельных участков	Условный номер образуемого (ых) земельного (ых) участка (ов)	Вид разрешенного использования образуемых земельных участков в соответствии с проектом планировки территории ¹	Площадь образуемого (ых) земельного (ых) участка (ов), кв. м.	Площадь ЗУ/ЧЗУ в границах полосы отвода	Возможные способы образования земельных участков
1	2	3	4	5	6	7	8	9	10
129	19:05:090501:122	123	Земли населённых пунктов	МО р.п. Аскиз	–	Энергетика	–	123,00	Кадастровые работы не проводятся, земельный участок образован для нужд ПАО «ФСК ЕЭС»
130	19:05:090501:130	488	Земли населённых пунктов	Неограниченная государственная или муниципальная собственность	19:05:090501:ЗУ2	Энергетика	–	488,000	Кадастровые работы не проводятся, земельный участок образован для нужд ПАО «ФСК ЕЭС»

5. Целевое назначение лесов, вид (виды) разрешенного использования лесного участка, количественные и качественные характеристики лесного участка, сведения о нахождении лесного участка в границах

Сведения о лесном участке для строительства линейного объекта
(о местоположении, границах, площади и об иных количественных и качественных характеристиках лесного участка)

5.1.1. Местоположение лесного участка

Собственность: Российская Федерация

Муниципальное образование: Бейский район

Категория земель: Земли лесного фонда

Местоположение:

19:06:000000:863:ЗУ1 (далее - участок 1): Республика Хакасия, р-н Бейский, на территории участков лесов, ранее находившихся в ведении сельскохозяйственных организаций (совхоз Табатский), прилегающих к границе Табатского участкового лесничества Бейского лесничества Республики Хакасия кв. кв. 2 (ч.ч.выд. 27, 29), 5 (ч.ч.выд. 19, 20, 21, 22, 42, 45, 47, 48, 53), 11 (ч.ч.выд. 1, 2, 3, 4, 6, 7, 8, 12, 13, 14, 21, 22, 23, 24, 25, 27, 28, 29), 18 (ч.ч.выд. 4, 5, 6, 10, 11, 16, 17)

Площадь: 24,0123 га

19:00:000000:77:ЗУ1 (далее - участок 2): Республика Хакасия, Бейский район, кв. 6 (ч.ч.выд. 2, 3, 4, 5, 11, 43, 47) Бейского участкового лесничества Бейского лесничества

Площадь: 1,6199 га

Общая площадь: 25,6322 га

Вид использования: строительство, реконструкция, эксплуатация линейных объектов

5.1.2. Описание расположения и границ лесного участка

Лесной участок общей площадью 25,6322 га расположен в границах Бейского муниципального района.

Таблица № 6.1

Наименование лесничества, участкового лесничества	Номера лесных кварталов	Номера лесотаксационных выделов	Площадь, га
1	2	3	4
Участки леса, ранее находившиеся в ведении сельскохозяйственных организаций (совхоза «Табатский»)	2	ч.выд. 27	0,4229
	2	ч.выд. 29	0,3383
	5	ч.выд. 19	0,6092
	5	ч.выд. 20	0,5734
	5	ч.выд. 21	0,8857
	5	ч.выд. 22	0,1783
	5	ч.выд. 42	0,7655
	5	ч.выд. 45	0,1913
	5	ч.выд. 47	0,0818
	5	ч.выд. 48	0,482
	5	ч.выд. 53	0,6513
	11	ч.выд. 1	0,2762
	11	ч.выд. 2	0,9734
	11	ч.выд. 3	1,7319
	11	ч.выд. 4	0,1709
	11	ч.выд. 6	0,0805
	11	ч.выд. 7	0,6

Наименование лесничества, участкового лесничества	Номера лесных кварталов	Номера лесотаксационных выделов	Площадь, га
1	2	3	4
	11	ч.выд. 8	0,7417
	11	ч.выд. 12	0,343
	11	ч.выд. 13	2,4
	11	ч.выд. 14	0,4344
	11	ч.выд. 21	0,3487
	11	ч.выд. 22	0,0592
	11	ч.выд. 23	0,304
	11	ч.выд. 24	0,349
	11	ч.выд. 25	0,1922
	11	ч.выд. 27	0,2647
	11	ч.выд. 28	3,4423
	11	ч.выд. 29	0,7772
	18	ч.выд. 4	0,4
	18	ч.выд. 5	0,1612
	18	ч.выд. 6	0,1372
	18	ч.выд. 10	0,1801
	18	ч.выд. 11	0,1976
18	ч.выд. 16	3,2566	
18	ч.выд. 17	1,0106	
Бейское лесничество, Бейское участковое лесничество	6	ч.выд. 2	0,4138
	6	ч.выд. 3	0,0982
	6	ч.выд. 4	0,0983
	6	ч.выд. 5	0,2216
	6	ч.выд. 11	0,6987
	6	ч.выд. 43	0,027
6	ч.выд. 47	0,0623	
Всего:			25,6322

5.1.3. Определение границ лесного участка

Границы земельного участка определены в Томе 6 на чертежах межевания территории.

Лесной участок общей площадью 25,6322 га, собственность: Российская Федерация, категория земель – земли лесного фонда, расположен в границах Бейского муниципального района.

Проектируемый лесной участок выделяется из участков с кадастровыми номерами:

Участок 1: 19:06:000000:863, имеющий адрес: Республика Хакасия, р-н Бейский, на территории участков лесов, ранее находившихся в ведении сельскохозяйственных организаций (совхоз Табатский), прилегающих к границе Табатского участкового лесничества Бейского лесничества Республики Хакасия.

Участок 2: 19:00:000000:77, имеющий адрес: Республика Хакасия, Бейский район, Алтайский район, Бейское лесничество, Табатское участковое лесничество (кроме кв. кв. 85, 86, 91, 92, 93, 94, 96 по учетной записи 95-2008-09; кв. кв. 100, 108-112, 114 по учетной записи 174-2008-12; кв. кв. 62 (выд. 17-23, 32), 63 (выд. 6-9, 12, 15-17, 20-22), 89 (выд. 5-9, 12, 13, 19, 30, 32), 90 (выд. 11) по учетной записи 222-2009-04; кв. 58 (выд. 1-16, 22-25) по учетной записи 242-2009-05; кв. кв. 59 (выд. 1-5, 7, 9-24, 26), 60 (выд. 1-9), 61 (выд. 1-4) по учетной записи 240-2009-05; кв. кв. 44, 45, 47, 48, 72, 73, 99, 101, 117, 10А по учетной записи 239-2009-04; кв. кв. 60 (выд. 10-12), 61 (выд. 5-17), 87 (выд. 16, 17, 22-27, 29) по учетной записи 241-2009-05; кв. 106 (выд. 12, 13) по учетной записи 243-2009-05); кв. ч. 13, 14, 15 по учетной записи 509-2011-04; кв. 107 (выд. 17, ч. 28, 33) по учетной записи 511-2011-04); Бейское участковое лесничество (кроме кв. кв. 58, 65, 73 по учетной записи 174-2008-12; кв. кв. 63, 64, 68-72, 77, 78, 82, 83, 85,

86, 88, 89 по учетной записи 175-2008-12; кв. кв. 76, 84, 87, 90 по учетной записи 213-2009-04; кв. 6 (частично выд. 1, 2, 4) по учетной записи 378-2010-05), Очурское участковое лесничество (кроме кв. 6 (ч. выд. 39) по учетной записи 512-2011-04), номер учетной записи в государственном лесном реестре: 521-2011-05

Смежные лесные участки (при наличии): отсутствуют.

Чертеж лесного участка приведен в Томе 7.

5.1.4. Распределение площади лесного участка по видам целевого назначения лесов на защитные (по их категориям) и эксплуатационные леса

Таблица № 6.2

Целевое назначение лесов	Площадь, га	%%
1	2	3
Защитные леса, всего	8,2612	32,2
В том числе:		
1) леса, расположенные на особо охраняемых природных территориях;	-	
2) леса, расположенные в водоохраных зонах;	3,7891	14,8
3) леса, выполняющие функции защиты природных и иных объектов, всего	1,2730	5,0
Из них:		
а) леса, расположенные в первом и втором поясах зон санитарной охраны источников питьевого и хозяйственно-бытового водоснабжения;	-	-
б) защитные полосы лесов, расположенные вдоль железнодорожных путей общего пользования, федеральных автомобильных дорог общего пользования, автомобильных дорог общего пользования, находящихся в собственности субъектов Российской Федерации;	-	-
в) зеленые зоны;	1,2730	5,0
в.1). лесопарковые зоны	-	-
г) городские леса;	-	-
д) леса, расположенные в первой, второй и третьей зонах округов санитарной (горно-санитарной) охраны лечебно-оздоровительных местностей и курортов;	-	-
4) ценные леса, итого	3,1991	12,5
Из них:		
а) государственные защитные лесные полосы;	-	-
б) противозерозионные леса;	-	-
в) леса, расположенные в пустынных, полупустынных, лесостепных, лесотундровых зонах, степях, горах;	3,1991	12,5
г) леса, имеющие научное или историческое значение;	-	-
д) орехово-промысловые зоны;	-	-
е) лесные плодовые насаждения;	-	-
ж) ленточные боры;	-	-
з) запретные полосы лесов, расположенных вдоль водных объектов;	-	-
и) нерестоохраняемые полосы лесов	-	-
Эксплуатационные леса, всего	17,3710	67,8
Резервные леса, всего	-	-
Всего лесов	25,6322	100

Таблица № 6.3

Характеристика лесного участка

Показатели	Площадь, га	%
1	2	3
1. Общая площадь земель лесного фонда	25,6322	100
2. Лесные земли - всего	10,9226	42,6
2.1. Покрытые лесной растительностью - всего	10,9226	42,6
2.1.1. В том числе лесные культуры	2,2466	8,8

Показатели	Площадь, га	%
1	2	3
2.2. Не покрытые лесной растительностью - всего	-	-
в том числе: несомкнувшиеся лесные культуры	-	-
лесные питомники, плантации	-	-
редины естественные	-	-
фонд лесовосстановления - всего	-	-
в том числе: гари	-	-
погибшие древостои	-	-
вырубки	-	-
прогалины, пустыри	-	-
3. Нелесные земли - всего	14,7096	57,4
в том числе:	-	-
пашни	-	-
сенокосы	-	-
пастбища, луга	-	-
воды	0,0270	0,1
дороги, просеки	0,0623	0,2
усадьбы и пр.	-	-
болота	-	-
пески	-	-
прочие земли	14,6203	57,0

Таблица № 6.4

Таксационная характеристика

Наименование участкового лесничества, наименование урочища (при наличии)	№ квартала	№ выдела	Площадь, га	Состав насаждения или категория земель	Возраст	Склон, °	Бонитет	полнога	Общий запас др-ны, кбм	Категория защитности
1	2	3	4	5	6	7	8	9	10	11
Участки леса, ранее находившиеся в ведении сельскохозяйственных организаций (совхоза «Табатский»)	11	1	0,2762	8Б2ОС+Л+ИВ	70	В-12	3	0,6	41	Эксплуатационные леса
	11	3	1,7319	ЛЭП						Эксплуатационные леса
	11	6	0,0805	8Б2ОС+Л	65		2	0,5	10	Эксплуатационные леса
	11	7	0,6	ЛЭП						Эксплуатационные леса
	11	8	0,7417	8Б1ОС1Л	70		2	0,7	141	Эксплуатационные леса
-//-	11	12	0,343	7Б3Л	70		3	0,6	55	Эксплуатационные леса
-//-	11	13	2,4	ЛЭП						Эксплуатационные леса
-//-	11	14	0,4344	7Б2ОС1Л	70		2	0,6	70	Эксплуатационные леса
-//-	11	21	0,3487	7Б3Л+ОС	65		2	0,8	77	Эксплуатационные леса
-//-	11	22	0,0592	8Б2Л	65	Ю-7	3	0,6	8	Эксплуатационные леса
-//-	11	23	0,304	9Б1Л+Л+Б	70	СВ-7	3	0,6	43	Эксплуатационные леса
-//-	11	24	0,349	8Б2Л	50	С-10	3	0,6	38	Эксплуатационные леса
-//-	11	25	0,1922	7Б1ОС2Л	65		2	0,8	38	Эксплуатационные леса

Наименование участкового лесничества, наименование урочища (при наличии)	№ квар тала	№ выд ела	Площадь , га	Состав насажде ния или категори я земель	Возра ст	Скло н, °	Бон ите т	пол ног а	Общий запас др-ны, кбм	Категория защитности
1	2	3	4	5	6	7	8	9	10	11
-//-	11	27	0,2647	6Б1ОС3 Л	75		2	0,7	50	Эксплуатационные леса
-//-	11	28	3,4423	ЛЭП						Эксплуатационные леса
-//-	11	29	0,7772	7Б3Л+О С	70	ЮВ- 8	2	0,8	171	Эксплуатационные леса
-//-	18	4	0,4	ЛЭП						Эксплуатационные леса
-//-	18	5	0,1612	10Б+Л	70		3	0,5	21	Эксплуатационные леса
-//-	18	11	0,1976	5Л5Б+О С	60	С-10	2	0,6	28	Эксплуатационные леса
-//-	18	16	3,2566	ЛЭП						Эксплуатационные леса
-//-	18	17	1,0106	8Б2Л+О С	65	СВ-5	3	0,6	111	Эксплуатационные леса
-//-	5	42	0,7655	8Б2ОС	65	ЮЗ-5	3	0,4	61	Леса, расположенные в водоохранных зонах
-//-	5	47	0,0818	10Б	65		3	0,4	6	Леса, расположенные в водоохранных зонах
-//-	5	48	0,482	ЛЭП						Леса, расположенные в водоохранных зонах
-//-	5	53	0,6513	7Б3ОС	65		3	0,4	52	Леса, расположенные в водоохранных зонах
-//-	11	2	0,9734	ЛЭП						Леса, расположенные в водоохранных зонах
-//-	11	4	0,1709	8Б2Л+О с	65		2	0,8	34	Леса, расположенные в водоохранных зонах
-//-	18	6	0,1372	7Б1ОС2 Л+ИВ	65		3	0,5	15	Леса, расположенные в водоохранных зонах
-//-	18	10	0,1801	8Б2Л	70		3	0,5	22	Леса, расположенные в водоохранных зонах
-//-	2	27	0,4229	10Б+Ос	65	-	3	0,5	46	Леса расположенные в пустынных, полупустынных, лесостепных, лесотундровых зонах, степях, горах

Наименование участкового лесничества, наименование урочища (при наличии)	№ квар тала	№ выд ела	Площадь , га	Состав насажде ния или категори я земель	Возра ст	Скло н, °	Бон ите т	пол ног а	Общий запас др-ны, кбм	Категория защитности
1	2	3	4	5	6	7	8	9	10	11
-//-	2	29	0,3383	8Б2Ос	65	-	3	0,5	37	Леса расположенные в пустынных, полупустынных, лесостепных, лесотундровых зонах, степях, горах
-//-	5	19	0,6092	Лесные культур ы 6С4Б	16	-	2	0,8	36	Леса расположенные в пустынных, полупустынных, лесостепных, лесотундровых зонах, степях, горах
-//-	5	20	0,5734	Лесные культур ы 6С4Б	16	-	2	0,8	34	Леса расположенные в пустынных, полупустынных, лесостепных, лесотундровых зонах, степях, горах
-//-	5	21	0,8857	Лесные культур ы 6С4Б	16	-	2	0,8	53	Леса расположенные в пустынных, полупустынных, лесостепных, лесотундровых зонах, степях, горах
-//-	5	22	0,1783	Лесные культур ы 6С4Б	16	-	2	0,8	11	Леса расположенные в пустынных, полупустынных, лесостепных, лесотундровых зонах, степях, горах
-//-	5	45	0,1913	6Б4Ос	65	-	3	0,5	21	Леса расположенные в пустынных, полупустынных, лесостепных, лесотундровых зонах, степях, горах
Бейское лесничество, Бейское участковое лесничество	6	2	0,4138	ЛЭП		-			0	Зеленые зоны
	6	3	0,0982	5Б2ОС2 Л1С	75	ЮВ- 14	3	0,6	14	Зеленые зоны
	6	4	0,0983	6Б1ОС2 Л1С+ИВ	75	3	3	0,6	15	Леса, расположенные в водоохранных зонах
	6	5	0,2216	ЛЭП		-			0	Леса, расположенные в водоохранных зонах
	6	11	0,6987	ЛЭП		-			0	Зеленые зоны

Наименование участкового лесничества, наименование урочища (при наличии)	№ квартала	№ выдела	Площадь, га	Состав насаждения или категория земель	Возраст	Склон, °	Бонитет	полнога	Общий запас др-ны, кбм	Категория защитности
1	2	3	4	5	6	7	8	9	10	11
	6	43	0,027	РУЧЕЙ		-			0	Леса, расположенные в водоохраных зонах
	6	47	0,0623	Лесная дорога		-			0	Зеленые зоны
Итого защитных			8,2612						457	
Итого эксплуатационных			17,3710						902	
ВСЕГО			25,6322						1359	

5.1.5. Лесохозяйственные мероприятия

Объёмы и сроки исполнения работ по охране, защите, воспроизводству на лесном участке в части временного отвода

Таблица № 6.5

Распределение территории лесного участка по классам природной пожарной опасности

площадь, 25,6322 га

Наименование участкового лесничества	Площадь по классам пожарной опасности					Итого	Средний класс
	1	2	3	4	5		
1	2	3	4	5	6	7	8
Участки леса, ранее находившиеся в ведении сельскохозяйственных организаций (совхоза «Табатский»)	15,5328	-	0,1976	8,2819	-	24,0123	2,1
Бейское лесничество, Бейское участковое лесничество	1,4234	-	-	0,1965	-	1,62	1,4
Итого:	16,9562	0	0,1976	8,4784	0	25,6	2,0
%	58,4	-	10,4	31,2	-	100	

Объёмы и сроки исполнения работ по охране и защите лесов (в зависимости от вида использования)

На основании приказа Министерства природных ресурсов и экологии Российской Федерации от 28.03.2014 № 161 «Об утверждении видов средств предупреждения и тушения лесных пожаров, нормативов обеспеченности данными средствами лиц, использующих леса, норм наличия средств предупреждения и тушения лесных пожаров при использовании лесов» (с изменениями и дополнениями), произведен расчет потребности пожарной техники, оборудования, снаряжения и инвентаря.

Таблица № 6.6

Наименование «1»	Ед. изм.	В соответствии с действующими нормативами «5»	Имеется в наличии	Проектируется приобретение, аренда, изготовление
1	2	3	4	5
Мобильные средства пожаротушения:				
Малый лесопатрульный комплекс или легковой автомобиль повышенной проходимости с комплектом пожарно-технического вооружения (за исключением спасательного оборудования)	шт.	1	-	1
Пожарная мотопомпа с подачей от 100 до 800 л/мин., укомплектованная пожарно-техническим вооружением (в соответствии с руководством по эксплуатации (паспортом) на пожарную мотопомпу)	шт.	-	-	-
Тракторы с плугом или иным почвообрабатывающим орудием «4»	шт.			
Пожарное оборудование:				
Съемные цистерны, резиновые емкости для воды объемом 1000- 1500 л	шт.	-	-	-
Комплект напорных пожарных рукавов (с характеристиками, предусмотренными документацией на мотопомпу)	пог. м	-	-	-
Торфяные стволы «2»	комплект	-	-	-
Пожарный инструмент:				
Воздуходувки	шт.	-	-	-
Бензопилы	шт.	1	-	1
Ранцевые лесные опрыскиватели (ранцы противопожарные)	шт.	5	-	5
Топоры	шт.	5	-	5
Лопаты	шт.	10	-	10
Емкость для доставки воды объемом 10 - 15 л	шт.	3	-	3
Системы связи и оповещения:				
Электромегалофоны	шт.	-	-	-
Радиостанции носимые, возимые УКВ или КВ диапазона «3»	шт.			
Средства индивидуальной защиты лиц, участвующих в мероприятиях по недопущению распространения лесных пожаров:				
Дежурная спецодежда (защитные каски, защитные очки, средства защиты органов дыхания и зрения, плащи из огнеупорной ткани, энцефалитные костюмы, сапоги кирзовые (ботинки), брезентовые рукавицы)	комплект	по числу лиц, участвующих в мероприятиях по недопущению распространения лесных пожаров		
Аптечки первой помощи	шт.	по 1 на каждые 5 человек, участвующих в мероприятиях по недопущению распространения лесных пожаров		
Огнетушащие вещества:				
Смачиватели, пенообразователи	кг	-	-	-
Дополнительные:				
Зажигательные аппараты	шт.	-	-	-
Бидоны или канистры для питьевой воды	шт.	1	-	1
Бортовой автомобиль повышенной проходимости или вездеход	шт.	1	-	1
Бульдозеры мощностью свыше 100 л. с. (или эскалатор) «4»	шт.	-	-	-

Примечания:

(1) Пункты сосредоточения противопожарного инвентаря организуются с учетом возможности доставки ресурсов пожаротушения не позднее трех часов с момента обнаружения пожара.

(2) В случае наличия на лесных участках залежей торфа.

(3) При отсутствии устойчивой сотовой связи.

(4) Средства предупреждения и тушения лесных пожаров "Тракторы с плугом или иным почвообрабатывающим орудием(4)" и "Бульдозеры мощностью свыше 100 л. с. (или экскаватор)(4)" являются взаимозаменяемыми, норматив обеспечивается не менее 1 любой единицей на выбор и не менее 1 единицей дополнительно на каждые 1000 га.

(5) В случае, если протяженность иного линейного объекта, переданного в аренду для эксплуатации (не связанного со строительством и реконструкцией линейного объекта), не превышает 5 км, нормативы обеспечения средств предупреждения и тушения лесных пожаров "Приспособленные технические средства (бортовой автомобиль повышенной проходимости или вездеход)" и "Малый лесопатрульный комплекс или легковой автомобиль повышенной проходимости (полный привод) с комплектом пожарно-технического вооружения (за исключением спасательного оборудования)" не учитываются.

Таблица № 6.7

Целевое назначение лесов	Виды мероприятий	Единица измерения	Годовой объем	Срок исполнения
Обеспечение пожарной безопасности в лесах				
Защитные, эксплуатационные леса	Согласно п.2, 3 ст.53.1 ЛК РФ	га	25,6322	в течение всего срока аренды лесного участка
Обеспечение санитарной безопасности в лесах				
Защитные, эксплуатационные леса	Согласно 60.3 ЛК РФ	га	25,6322	в течение всего срока аренды лесного участка
Обеспечение мероприятий по воспроизводству лесов				
Защитные, эксплуатационные леса	Согласно ст. 62, ст.63.1 ЛК РФ	га	В соответствии с проектом освоения лесов	в течение всего срока аренды лесного участка

Объемы мероприятий по противопожарному обустройству лесов на передаваемом в аренду лесном участке намечены в соответствии с Приказом Рослесхоза от 27.04.2012 № 174 «Об утверждении Нормативов противопожарного обустройства лесов» с учётом имеющейся инфраструктуры: лесных дорог, противопожарных минерализованных полос и др. При этом учитывался породный состав и возрастная структура лесных насаждений, произрастающих на лесном участке, типы лесорастительных условий.

Ежегодные объемы лесозащитных и лесовосстановительных мероприятий проектируются по тому же принципу, что и мероприятия по противопожарному обустройству лесов

5.1.6 Характеристика лесного участка и его насаждений

Местоположение:

Участок 1: Республика Хакасия, р-н Бейский, на территории участков лесов, ранее находившихся в ведении сельскохозяйственных организаций (совхоз Табатский), прилегающих к границе Табатского участкового лесничества Бейского лесничества Республики Хакасия кв. 11 (ч.ч.выд. 2, 13, 28)

Площадь: 24,0123 га

Участок 2: Республика Хакасия, Бейский район, кв. 6 (ч.ч.выд. 2, 3, 4, 5, 11, 43, 47) Бейского участкового лесничества Бейского лесничества

Площадь: 1,6199 га

Общая площадь: 25,6322 га

Таблица № 6.8

Распределение земель

Площадь 25,6322 га

Общая площадь — всего	В том числе									
	лесные земли					нелесные земли				
	занятые лесными насаждениями	лесные культуры	Лесные питомники, плантации	не занятые лесными насаждениями	итого	дороги	просеки	болота	другие	итого
1	2	3	4	5	6	7	8	9	10	11
Защитные леса										
8,2612	3,1358	2,2466			5,3824	0,0623			2,8518	2,8788
Эксплуатационные леса										
17,3710	5,5402				5,5402				11,8308	11,8308
Всего:										
25,6322	8,6760	2,2466	-	-	10,9226	0,0623			14,6826	14,7096

Таблица № 6.9

Характеристика насаждений лесного участка

Целевое назначение лесов	Лесничество	Участковое лесничество/ урочище (при	Лесной квартал/ лесотаксационный выдел	Хозяйство, преобладающая порода	Площадь (га)/запас древесины (куб. м) - всего	В том числе по группам возраста древостоя (га/куб. м)			
						молодняки	средневозрастные	приспевающие	спелые и перестойные

1	2	наличии) 3	4	5	6	7	8	9	10
Защитные леса	Участки леса, ранее находившиеся в ведении сельскохозяйственных организаций (совхоза «Табатский»)		кв.кв. 2 (ч.ч.выд. 27, 29), 5 (ч.ч.выд. 19, 20, 21, 22, 42, 45, 47, 48, 53), 11 (ч.ч.выд. 2, 4), 18 (ч.ч.выд. 6, 10)	Мягколиственное, Береза	<u>5.1859</u> 428	<u>2.2466</u> 134	-	<u>2.9393</u> 294	-
	Бейское	Бейское	кв. 6 (ч.ч.выд. 3, 4)	Мягколиственное, Береза	<u>0.1965</u> 29	-	-	-	<u>0.1965</u> 29
Всего защитных:				Мягколиственное, Береза	<u>5.3824</u> 457	<u>2.2466</u> 134	-	<u>2.9393</u> 294	<u>0.1965</u> 29
Эксплуатационные	Участки леса, ранее находившиеся в ведении сельскохозяйственных организаций (совхоза «Табатский»)		кв.кв. 11 (ч.ч.выд. 1, 3, 6, 7, 8, 12, 13, 14, 21, 22, 23, 24, 25, 27, 28, 29), 18 (ч.ч.выд. 4, 5, 11, 16, 17)	Мягколиственное, Береза	<u>5.5402</u> 902	-	<u>0.5466</u> 66	-	<u>4.9936</u> 836
	Бейское	Бейское	-	-	-	-	-	-	-
Всего эксплуатационных:				Мягколиственное, Береза	<u>5.5402</u> 902	-	<u>0.5466</u> 66	-	<u>4.9936</u> 836
Итого по лесному участку:				Мягколиственное, Береза	<u>10.9226</u> 1359	<u>2.2466</u> 134	<u>0.5466</u> 66	<u>2.9393</u> 294	<u>5.1901</u> 865

Таблица № 6.10

Средние таксационные показатели насаждений лесного участка

Целевое назначение лесов	Лесной квартал/ лесотаксационный выдел	Хозяйство, преобладающая порода	Состав	Возраст	Бонитет	Полно та	Средний запас древесины лесных насаждений (куб. м/га)			
							молодняк и	средне- возрастные	приспеваю- щие	спелые и перестойные
1	2	3	4	5	6	7	8	9	10	11
Защитные	кв.кв. 2 (ч.ч.выд. 27, 29), 5 (ч.ч.выд. 19, 20, 21, 22, 42, 45, 47, 48, 53), 11 (ч.ч.выд. 2, 4), 18 (ч.ч.выд. 6, 10)	Мягколиственное, Береза	7БЗОС	65	3	0,6	60	-	100	-
	кв. 6 (ч.ч.выд. 3, 4)	Мягколиственное, Береза	6Б1Ос2Л1С+И В	75	3	0,6	-	-	-	148
Эксплуатационные	кв.кв. 11 (ч.ч.выд. 1, 3, 6, 7, 8, 12, 13, 14, 21, 22, 23, 24, 25, 27, 28, 29), 18 (ч.ч.выд. 4, 5,	Мягколиственное, Береза	7Б1ОС2Л	65	3	0,6	-	121	-	167

	11, 16, 17)									
Всего по лесному участку:			6Б2ОС2Л1С	65	3	0,6	60	121	100	167

Таблица № 6.11

Объекты лесной инфраструктуры

№ п/п	Лесничество	Участковое лесничество/урочище (при наличии)	Лесной квартал	Лесотаксационный выдел	Наименование объекта	Единица измерения	Объем
1	2	3	4	5	6	7	8
1	Бейское	Бейское	6	47	Лесная дорога	га	0,0623

Таблица № 6.12

Особо защитные участки лесов, особо охраняемые природные территории, зоны с особыми условиями использования территорий

№ п/п	Лесничество	Участковое лесничество/урочище (при наличии)	Лесной квартал	Лесотаксационный выдел	Назначение	Площадь (га)
1	2	3	4	5	6	7
1	Бейское	Бейское	6	4	ОЗУ: Берегозащитные участки лесов	0,0983
2	Бейское	Бейское	6	5	ОЗУ: Берегозащитные участки лесов	0,2216
3	Бейское	Бейское	6	43	ОЗУ: Берегозащитные участки лесов	0,027
4	Участки леса, ранее находившиеся в ведении сельскохозяйственных организаций (совхоза «Табатский»)		18	6	ОЗУ: берегозащ.,почвозащ.уч.лесов вдоль вод.объектов,скл.оврагов	0,1372
5	Участки леса, ранее находившиеся в ведении сельскохозяйственных организаций (совхоза «Табатский»)		18	10	ОЗУ: берегозащ.,почвозащ.уч.лесов вдоль вод.объектов,скл.оврагов	0,1801

Таблица № 6.13

Объекты, не связанные с созданием лесной инфраструктуры

№ п/п	Лесничество	Участковое лесничество/урочище (при наличии)	Лесной квартал	Лесотаксационный выдел	Наименование объекта	Единица измерения	Объем
1	2	3	4	5	6	7	8
1							

1	Бейское	Бейское	6	2	Линия электропередачи	га	0,4138
2	Бейское	Бейское	6	5	Линия электропередачи	га	0,2216
3	Бейское	Бейское	6	11	Линия электропередачи	га	0,6987
4	Участки леса, ранее находившиеся в ведении сельскохозяйственных организаций (совхоза «Табатский»)		5	48	Линия электропередачи	га	0,482
5	Участки леса, ранее находившиеся в ведении сельскохозяйственных организаций (совхоза «Табатский»)		11	2	Линия электропередачи	га	0,9734
6	Участки леса, ранее находившиеся в ведении сельскохозяйственных организаций (совхоза «Табатский»)		11	3	Линия электропередачи	га	1,7319
7	Участки леса, ранее находившиеся в ведении сельскохозяйственных организаций (совхоза «Табатский»)		11	7	Линия электропередачи	га	0,6
8	Участки леса, ранее находившиеся в ведении сельскохозяйственных организаций (совхоза «Табатский»)		11	13	Линия электропередачи	га	2,4
9	Участки леса, ранее находившиеся в ведении сельскохозяйственных организаций (совхоза «Табатский»)		11	28	Линия электропередачи	га	3,4423
10	Участки леса, ранее находившиеся в ведении сельскохозяйственных организаций (совхоза «Табатский»)		18	4	Линия электропередачи	га	0,4
11	Участки леса, ранее находившиеся в ведении сельскохозяйственных организаций (совхоза «Табатский»)		18	16	Линия электропередачи	га	3,2566

Таблица № 6.14

Виды и объемы использования лесов на проектируемом лесном участке

Целевое назначение лесов	Хозяйство (хвойное, твердолиственное, мягколиственные)	Площадь (га)	Единица измерения	Объемы использования лесов (изъятия лесных ресурсов)
1	2	3	4	5
Вид использования лесов - Цель предоставления лесного участка				
Защитные, Эксплуатационные	-	25,6322	-	<p style="text-align: center;">25,6322 га.</p> <p>Вид использования лесов: строительство, реконструкция, эксплуатация линейных объектов</p> <p>Цель предоставления лесного участка: подвеска второй цепи, существующей БЛ 220 кВ Означенное - Степная (участок от опоры 64 до ПС 220 кВ Степная) с подстановкой дополнительных опор, с образованием второй цепи ВЛ 220 кВ Означенное - Степная)</p>

Виды разрешенного использования лесов на проектируемые лесные участки

На проектируемом лесном участке установлены виды разрешенного использования лесов в соответствии со статьей 25 ЛК РФ.

Сведения об обременениях проектируемых лесных участков

По данным единого государственного реестра недвижимости об объекте недвижимости земельный участок:

Участок 1: 19:06:000000:863, имеющий адрес: Республика Хакасия, р-н Бейский, на территории участков лесов, ранее находившихся в ведении сельскохозяйственных организаций (совхоз Табатский), прилегающих к границе Табатского участкового лесничества Бейского лесничества Республики Хакасия.

Участок 2: 19:00:000000:77, имеющий адрес: Республика Хакасия, Бейский район, Алтайский район, Бейское лесничество, Табатское участковое лесничество (кроме кв. кв. 85, 86, 91, 92, 93, 94, 96 по учетной записи 95-2008-09; кв. кв.100, 108-112, 114 по учетной записи 174-2008-12; кв. кв. 62 (выд. 17-23, 32), 63 (выд. 6-9, 12, 15-17, 20-22), 89 (выд. 5-9, 12, 13, 19, 30, 32), 90 (выд. 11) по учетной записи 222-2009-04; кв. 58 (выд. 1-16, 22-25) по учетной записи 242-2009-05; кв. кв. 59 (выд. 1-5, 7, 9-24, 26), 60 (выд. 1-9), 61 (выд. 1-4) по учетной записи 240-2009-05; кв. кв. 44, 45, 47, 48, 72, 73, 99, 101, 117, 10А по учетной записи 239-2009-04; кв. кв. 60 (выд. 10-12), 61 (выд. 5-17), 87 (выд. 16, 17, 22-27, 29) по учетной записи 241-2009-05; кв. 106 (выд. 12, 13) по учетной записи 243-2009-05); кв. ч. 13, 14, 15 по учетной записи 509-2011-04; кв. 107 (выд. 17, ч. 28, 33) по учетной записи 511-2011-04); Бейское участковое лесничество (кроме кв. кв. 58, 65, 73 по учетной записи 174-2008-12; кв. кв. 63, 64, 68-72, 77, 78, 82, 83, 85, 86, 88, 89 по учетной записи 175-2008-12; кв. кв. 76, 84, 87, 90 по учетной записи 213-2009-04; кв. 6 (частично выд. 1, 2, 4) по учетной записи 378-2010-05), Очурское участковое лесничество (кроме кв. 6 (ч. выд. 39) по учетной записи 512-2011-04), номер учетной записи в государственном лесном реестре: 521-2011-05

Смежные лесные участки: отсутствуют.

5.2.1. Местоположение лесного участка

Собственность: Российская Федерация

Муниципальное образование: Бейский район

Категория земель: Земли лесного фонда

Местоположение:

19:06:000000:863:3У2 - Республика Хакасия, р-н Бейский, на территории участков лесов, ранее находившихся в ведении сельскохозяйственных организаций (совхоз Табатский), прилегающих к границе Табатского участкового лесничества Бейского лесничества Республики Хакасия кв. 11 (ч.ч.выд. 2, 13, 28)

Площадь: 0,0186 га

Вид использования: строительство, реконструкция, эксплуатация линейных объектов

5.2.2. Описание расположения и границ лесного участка

Лесной участок общей площадью 0,0186 га расположен в границах Бейского муниципального района.

Таблица № 7.1

Наименование лесничества, участкового лесничества	Номера лесных кварталов	Номера лесотаксационных выделов	Площадь, га
1	2	3	4
Участки леса, ранее находившиеся в ведении сельскохозяйственных организаций (совхоза «Табатский»)	11	ч.выд. 2	0,0062
	11	ч.выд. 13	0,0062
	11	ч.выд. 28	0,0062
Всего:			0,0186

5.2.3 Определение границ лесного участка

Границы земельного участка определены на плане (карте-схеме) лесного участка.

Лесной участок общей площадью 0,0186 га, собственность: Российская Федерация, категория земель – земли лесного фонда, расположен в границах Бейского муниципального района.

Проектируемый лесной участок выделяется из участка с кадастровым номером 19:06:000000:863, имеющим адрес: Республика Хакасия, р-н Бейский, на территории участков лесов, ранее находившихся в ведении сельскохозяйственных организаций (совхоз Табатский), прилегающих к границе Табатского участкового лесничества Бейского лесничества Республики Хакасия.

Смежные лесные участки (при наличии): отсутствуют.

Чертеж лесного участка приведен в Томе 7

5.2.4 Распределение площади лесного участка по видам целевого назначения лесов на защитные (по их категориям) и эксплуатационные леса

Таблица № 7.2

Целевое назначение лесов	Площадь, га	%%
1	2	3
Защитные леса, всего	0,0062	33,3
В том числе:		
1) леса, расположенные на особо охраняемых природных территориях;	-	

Целевое назначение лесов	Площадь, га	%%
1	2	3
2) леса, расположенные в водоохраных зонах;	0,0062	33,3
3) леса, выполняющие функции защиты природных и иных объектов, всего	-	-
Из них:		
а) леса, расположенные в первом и втором поясах зон санитарной охраны источников питьевого и хозяйственно-бытового водоснабжения;	-	-
б) защитные полосы лесов, расположенные вдоль железнодорожных путей общего пользования, федеральных автомобильных дорог общего пользования, автомобильных дорог общего пользования, находящихся в собственности субъектов Российской Федерации;	-	-
в) зеленые зоны;	-	-
в.1). лесопарковые зоны	-	-
г) городские леса;	-	-
д) леса, расположенные в первой, второй и третьей зонах округов санитарной (горно-санитарной) охраны лечебно-оздоровительных местностей и курортов;	-	-
4) ценные леса, итого	-	-
Из них:		
а) государственные защитные лесные полосы;	-	-
б) противозрозионные леса;	-	-
в) леса, расположенные в пустынных, полупустынных, лесостепных, лесотундровых зонах, степях, горах;	-	-
г) леса, имеющие научное или историческое значение;	-	-
д) орехово-промысловые зоны;	-	-
е) лесные плодовые насаждения;	-	-
ж) ленточные боры;	-	-
з) запретные полосы лесов, расположенных вдоль водных объектов;	-	-
и) нерестоохраняемые полосы лесов	-	-
Эксплуатационные леса, всего	0,0124	66,7
Резервные леса, всего	-	-
Всего лесов	0,0186	100

Таблица № 7.3

Характеристика лесного участка

Показатели	Площадь, га	%
1	2	3
1. Общая площадь земель лесного фонда	0,0186	100
2. Лесные земли - всего	-	-
2.1. Покрытые лесной растительностью - всего	-	-
2.1.1. В том числе лесные культуры	-	-
2.2. Не покрытые лесной растительностью - всего	-	-
в том числе: несомкнувшиеся лесные культуры	-	-
лесные питомники, плантации	-	-
редины естественные	-	-
фонд лесовосстановления - всего	-	-
в том числе: гари	-	-
погибшие древостои	-	-
вырубки	-	-
прогалины, пустыри	-	-
3. Нелесные земли - всего	0,0186	100
в том числе:	-	-
пашни	-	-
сенокосы	-	-
пастбища, луга	-	-
воды	-	-
дороги, просеки	-	-
усадыбы и пр.	-	-

Показатели	Площадь, га	%
1	2	3
болота	-	-
пески	-	-
прочие земли	0,0186	100

Таблица № 7.4

Таксационная характеристика

Наименование лесничества (участкового лесничества)	№ квартала	№ выдела	Площадь, га	Состав насаждения или категория земель	Возраст	Болинет	Полнота	Склон	Общий запас др-ны	Категория защитности
1	2	3	4	5	6	7	8	9	10	11
Участки леса, ранее находившиеся в ведении сельскохозяйственных организаций (совхоза «Табатский»)	11	ч.2	0,0062	Линия электропередачи						Леса расположенные в водоохранных зонах
	11	ч.13	0,0062	Линия электропередачи						Эксплуатационные леса
	11	ч.28	0,0062	Линия электропередачи						Эксплуатационные леса
Итого защитных			0,0062							
Итого эксплуатационных			0,0124							
ВСЕГО			0,0186						0	

5.2.5 Лесохозяйственные мероприятия

Объёмы и сроки исполнения работ по охране, защите, воспроизводству на лесном участке

Таблица № 7.5

Распределение территории лесного участка по классам природной пожарной опасности

площадь, 0,0186 га

Наименование участкового лесничества	Площадь по классам пожарной опасности					Итого	Средний класс
	1	2	3	4	5		
1	2	3	4	5	6	7	8
Участки леса, ранее находившиеся в ведении сельскохозяйственных организаций (совхоза «Табатский»)	0,0186	-				0,0186	1
Итого:	0,0186	-				0,0186	1
%	100					100	

Таблица № 7.6

Объемы и сроки исполнения работ по охране и защите лесов (в зависимости от вида использования)

На основании приказа Министерства природных ресурсов и экологии Российской Федерации от 28.03.2014 № 161 «Об утверждении видов средств предупреждения и тушения лесных пожаров, нормативов обеспеченности данными средствами лиц, использующих леса, норм наличия средств предупреждения и тушения лесных пожаров при использовании лесов» (с изменениями и дополнениями), произведен расчет потребности пожарной техники, оборудования, снаряжения и инвентаря.

Наименование «1»	Ед. изм.	В соответствии с действующими нормативами «5»	Имеется в наличии	Проектируется приобретение, аренда, изготовление
1	2	3	4	5
Мобильные средства пожаротушения:				
Малый лесопатрульный комплекс или легковой автомобиль повышенной проходимости с комплектом пожарно-технического вооружения (за исключением спасательного оборудования)	шт.	1	-	1
Пожарная мотопомпа с подачей от 100 до 800 л/мин., укомплектованная пожарно-техническим вооружением (в соответствии с руководством по эксплуатации (паспортом) на пожарную мотопомпу)	шт.	-	-	-
Тракторы с плугом или иным почвообрабатывающим орудием «4»	шт.			
Пожарное оборудование:				
Съемные цистерны, резиновые емкости для воды объемом 1000- 1500 л	шт.	-	-	-
Комплект напорных пожарных рукавов (с характеристиками, предусмотренными документацией на мотопомпу)	пог. м	-	-	-
Торфяные стволы «2»	комплект	-	-	-
Пожарный инструмент:				
Воздуходувки	шт.	-	-	-
Бензопилы	шт.	1	-	1
Ранцевые лесные опрыскиватели (ранцы противопожарные)	шт.	5	-	5
Топоры	шт.	5	-	5
Лопаты	шт.	10	-	10
Емкость для доставки воды объемом 10 - 15 л	шт.	3	-	3
Системы связи и оповещения:				
Электромегалофоны	шт.	-	-	-
Радиостанции носимые, возимые УКВ или КВ диапазона «3»	шт.			
Средства индивидуальной защиты лиц, участвующих в мероприятиях по недопущению распространения лесных пожаров:				
Дежурная спецодежда (защитные каски, защитные очки, средства защиты органов дыхания и зрения, плащи из огнеупорной ткани, энцефалитные костюмы, сапоги кирзовые (ботинки), брезентовые рукавицы)	комплект	по числу лиц, участвующих в мероприятиях по недопущению распространения лесных пожаров		
Аптечки первой помощи	шт.	по 1 на каждые 5 человек, участвующих в мероприятиях по недопущению распространения лесных пожаров		
Огнетушащие вещества:				
Смачиватели, пенообразователи	кг	-	-	-
Дополнительные:				
Зажигательные аппараты	шт.	-	-	-

Наименование «1»	Ед. изм.	В соответствии с действующими нормативами «5»	Имеется в наличии	Проектируется приобретение, аренда, изготовление
1	2	3	4	5
Бидоны или канистры для питьевой воды	шт.	1	-	1
Бортовой автомобиль повышенной проходимости или вездеход	шт.	1	-	1
Бульдозеры мощностью свыше 100 л. с. (или экскаватор) «4»	шт.	-	-	-

Примечания:

(1) Пункты сосредоточения противопожарного инвентаря организуются с учетом возможности доставки ресурсов пожаротушения не позднее трех часов с момента обнаружения пожара.

(2) В случае наличия на лесных участках залежей торфа.

(3) При отсутствии устойчивой сотовой связи.

(4) Средства предупреждения и тушения лесных пожаров "Тракторы с плугом или иным почвообрабатывающим орудием(4)" и "Бульдозеры мощностью свыше 100 л. с. (или экскаватор)(4)" являются взаимозаменяемыми, норматив обеспечивается не менее 1 любой единицей на выбор и не менее 1 единицей дополнительно на каждые 1000 га.

(5) В случае, если протяженность иного линейного объекта, переданного в аренду для эксплуатации (не связанного со строительством и реконструкцией линейного объекта), не превышает 5 км, нормативы обеспечения средств предупреждения и тушения лесных пожаров "Приспособленные технические средства (бортовой автомобиль повышенной проходимости или вездеход)" и "Малый лесопатрульный комплекс или легковой автомобиль повышенной проходимости (полный привод) с комплектом пожарно-технического вооружения (за исключением спасательного оборудования)" не учитываются.

Таблица № 7.7

Целевое назначение лесов	Виды мероприятий	Единица измерения	Годовой объем	Срок исполнения
Обеспечение пожарной безопасности в лесах				
Защитные, эксплуатационные леса	Согласно п.2, 3 ст.53.1 ЛК РФ	га	0,0186	в течение всего срока аренды лесного участка
Обеспечение санитарной безопасности в лесах				
Защитные, эксплуатационные леса	Согласно 60.3 ЛК РФ	га	0,0186	в течение всего срока аренды лесного участка
Обеспечение мероприятий по воспроизводству лесов				
Защитные, эксплуатационные леса	Согласно ст. 62, ст.63.1 ЛК РФ	га	В соответствии с проектом освоения лесов	в течение всего срока аренды лесного участка

Объемы мероприятий по противопожарному обустройству лесов на передаваемом в аренду лесном участке намечены в соответствии с Приказом Рослесхоза от 27.04.2012 № 174 «Об утверждении Нормативов противопожарного обустройства лесов» с учётом имеющейся инфраструктуры: лесных дорог, противопожарных минерализованных полос и др. При этом

учитывался породный состав и возрастная структура лесных насаждений, произрастающих на лесном участке, типы лесорастительных условий.

Ежегодные объемы лесозащитных и лесовосстановительных мероприятий проектируются по тому же принципу, что и мероприятия по противопожарному обустройству лесов.

5.2.6 Характеристика лесного участка и его насаждений

Местоположение: Республика Хакасия, р-н Бейский, на территории участков лесов, ранее находившихся в ведении сельскохозяйственных организаций (совхоз Табатский), прилегающих к границе Табатского участкового лесничества Бейского лесничества Республики Хакасия

Лесничество: -

Участковое лесничество: -

кв. 11 (ч.ч.выд. 2, 13, 28)

Таблица № 7.8

Распределение земель

Площадь **0,0186 га**

Общая площадь — всего	В том числе									
	лесные земли					нелесные земли				
	занятые лесными насаждениями	лесные культуры	Лесные питомники, плантации	не занятые лесными насаждениями	итого	дороги	просеки	болота	другие	итого
1	2	3	4	5	6	7	8	9	10	11
Защитные леса										
0,0062	-	-	-	-	-	-	-	-	0,0062	0,0062
Эксплуатационные леса										
0,0124	-	-	-	-	-	-	-	-	0,0124	0,0124
Всего:										
0,0186	-	-	-	-	-	-	-	-	0,0186	0,0186

Таблица № 7.9

Характеристика насаждений лесного участка

Целевое назначение лесов	Лесничество	Участковое лесничество/ урочище (при наличии)	Лесной квартал/ лесотаксационный выдел	Хозяйство, преобладающая порода	Площадь (га)/запас древесины (куб. м) - всего	В том числе по группам возраста древостоя (га/куб. м)			
						молодняки	средневозрастные	приспевающие	спелые и перестойные
1	2	3	4	5	6	7	8	9	10
Защитные леса	-	-	-	-	=	-	-	=	=

Всего защитных:				-	=	-	-	=	=
Эксплуатационные	-	-	-	-	=	-	-	=	=
Всего эксплуатационных:				-	=	-	-	=	=
Итого по лесному участку:					=	-	-	=	=

Таблица № 7.10

Средние таксационные показатели насаждений лесного участка

Целевое назначение лесов	Лесной квартал/ лесотаксационный выдел	Хозяйство, преобладающая порода	Состав	Возраст	Бонитет	Полно та	Средний запас древесины лесных насаждений (куб. м/га)			
							молодняк и	средне- возрастные	приспевающ ие	спелые и перестойные
1	2	3	4	5	6	7	8	9	10	11
Защитные	-	-	-	-	-	-	-	-	-	-
Эксплуатационные	-	-	-	-	-	-	-	-	-	-
Всего по лесному участку:			-	-	-	-	-	-	-	-

Таблица № 7.11

Объекты лесной инфраструктуры

№ п/п	Лесничество	Участковое лесничество/урочище (при наличии)	Лесной квартал	Лесотаксационный выдел	Наименование объекта	Единица измерения	Объем
1	2	3	4	5	6	7	8
	-	-	-	-	-	-	-

Таблица № 7.12

Особо защитные участки лесов, особо охраняемые природные территории,
зоны с особыми условиями использования территорий

№ п/п	Лесничество	Участковое лесничество/урочище (при наличии)	Лесной квартал	Лесотаксационный выдел	Назначение	Площадь (га)
1	2	3	4	5	6	7
	-	-	-	ч.11	-	-

Таблица № 7.13

Объекты, не связанные с созданием лесной инфраструктуры

№ п/п	Лесничество	Участковое лесничество/урочище (при наличии)	Лесной квартал	Лесотаксационный выдел	Наименование объекта	Единица измерения	Объем
1	2	3	4	5	6	7	8
-	Участки леса, ранее находившиеся в ведении сельскохозяйственных организаций (совхоза «Табатский»)		11	2	Линия электропередачи	га	0,0062
	Участки леса, ранее находившиеся в ведении сельскохозяйственных организаций (совхоза «Табатский»)		11	13	Линия электропередачи	га	0,0062
	Участки леса, ранее находившиеся в ведении сельскохозяйственных организаций (совхоза «Табатский»)		11	28	Линия электропередачи	га	0,0062

Таблица № 7.14

Виды и объемы использования лесов на проектируемом лесном участке

Целевое назначение лесов	Хозяйство (хвойное, твердолиственное, мягколиственные)	Площадь (га)	Единица измерения	Объемы использования лесов (изъятия лесных ресурсов)
1	2	3	4	5
Вид использования лесов - Цель предоставления лесного участка				
Защитные, Эксплуатационные	-	0,0186	-	0,0186 га. Вид использования лесов: строительство, реконструкция, эксплуатация линейных объектов Цель предоставления лесного участка: подвеска второй цепи, существующей БЛ 220 кВ Означенное - Степная (участок от опоры 64 до ПС 220 кВ Степная) с подстановкой дополнительных опор, с образованием второй цепи ВЛ 220 кВ Означенное - Степная)

Виды разрешенного использования лесов на проектируемом лесном участке

На проектируемом лесном участке установлены виды разрешенного использования лесов в соответствии со статьей 25 ЛК РФ.

Сведения об обременениях проектируемого лесного участка

По данным единого государственного реестра недвижимости об объекте недвижимости земельный участок 19:06:000000:862, из которого проектируется лесной участок площадью 0,0186 га местоположением: Республика Хакасия, р-н Бейский, на территории участков лесов, ранее находившихся в ведении сельскохозяйственных организаций (совхоз Табатский), прилегающих к границе Табатского участкового лесничества Бейского лесничества Республики Хакасия кв. 11 (ч.ч.выд. 2, 13, 28).

Смежные лесные участки: отсутствуют.

5.3 Нормативы, параметры и сроки использования лесов

Использование лесов для строительства, реконструкции и эксплуатации линейных объектов (далее – линейные объекты) регламентируется ст. 45 ЛК РФ. Лесные участки, находящиеся в государственной или муниципальной собственности, предоставляются гражданам и юридическим лицам в соответствии со ст. 9 ЛК РФ для строительства, реконструкции и эксплуатации линейных объектов.

Использование линий электропередачи, линий связи, дорог, трубопроводов и других линейных объектов и сооружений является неотъемлемой технологической частью объектов, не связанных с созданием лесной инфраструктуры.

Строительство, реконструкция и эксплуатация объектов, не связанных с созданием лесной инфраструктуры, на землях иных категорий, на которых расположены леса, допускаются в случаях, определенных другими федеральными законами в соответствии с целевым назначением этих земель (часть 2 ст. 21 ЛК РФ).

При строительстве, реконструкции и эксплуатации линейных объектов, не связанных с созданием лесной инфраструктуры, допускается вырубка деревьев, кустарников, в том числе в охранных и санитарно-защитных зонах, предназначенных для обеспечения безопасности граждан и создания необходимых условий для эксплуатации соответствующих объектов (часть 5 ст. 21 ЛК РФ).

Земли, которые использовались для указанных объектов строительства, реконструкции и эксплуатации, подлежат рекультивации (часть 6 ст. 21 ЛК РФ).

Леса могут использоваться для одной или нескольких целей, предусмотренных частью 1 статьи 25 ЛК РФ, если иное не установлено ЛК РФ, другими федеральными законами.

Право собственности на древесину, которая получена при использовании лесов, расположенных на землях лесного фонда, в соответствии со статьей 45 «Использование лесов для строительства, реконструкции, эксплуатации линейных объектов», принадлежит Российской Федерации (часть 2 ст. 20 ЛК РФ).

Договор аренды лесного участка, находящегося в государственной или муниципальной собственности, в соответствии со статьей 72 ЛК РФ, заключается на срок от десяти до сорока девяти лет, за исключением случаев (ст. 45 ЛК РФ) на срок до со-рока девяти лет.

Правила использования лесов для строительства, реконструкции, эксплуатации линейных объектов, утвержденные приказом Федерального агентства лесного хозяйства от 10.06.2011 № 223

(далее – Правила), дополняют установленное ЛК РФ правовое регулирование рассматриваемого вида использования лесов следующими нормами.

В целях строительства линейных объектов используются, прежде всего, нелесные земли, а при отсутствии на лесном участке таких земель - участки невозобновившихся вырубок, гарей, пустошей, прогалины, а также площади, на которых произрастают низкополнотные и наименее ценные лесные насаждения.

Осуществление строительства, реконструкции и эксплуатации линейных объектов должно исключать развитие эрозионных процессов на занятой и прилегающей территории.

При использовании лесов в целях строительства, реконструкции и эксплуатации автомобильных и железных дорог исключаются случаи, вызывающие нарушение поверхностного и внутрипочвенного стока вод, затопление или заболачивание лесных участков вдоль дорог.

На лесных участках, предоставленных в пользование в целях строительства, реконструкции линейных объектов использование лесов осуществляется в соответствии с проектом освоения лесов.

В целях использования линейных объектов, обеспечения их безаварийного функционирования и эксплуатации, в целях обеспечения безопасности граждан и создания необходимых условий для эксплуатации линейных объектов, в том числе в охранных зонах линейных объектов (в том числе в целях проведения аварийно-спасательных работ) гражданами, юридическими лицами, имеющими в собственности, безвозмездном пользовании, аренде, хозяйственном ведении или оперативном управлении линейные объекты, осуществляются:

а) прокладка и содержание в безлесном состоянии просек вдоль и по периметру линейных объектов.

Ширина просеки для линий электропередачи определяется в соответствии с требованиями и размерами охранных зон воздушных линий электропередачи, предусмотренными пунктом «а» Приложения к Правилам установления охранных зон объектов электросетевого хозяйства и особых условий использования земельных участков, расположенных в границах таких зон, утвержденных постановлением Правительства Российской Федерации от 24.02.2009 № 160;

б) обрезка крон, вырубка и опиловка деревьев, высота которых превышает расстояние по прямой от дерева до крайней точки линейного объекта, сооружения, являющегося его неотъемлемой технологической частью, или крайней точки его вертикальной проекции, увеличенное на 2 метра;

в) вырубка сильно ослабленных, усыхающих, сухостойных, ветровальных и буреломных деревьев, угрожающих падением на линейные объекты.

В целях обеспечения безопасности граждан и создания необходимых условий для эксплуатации линейных объектов, в том числе в охранных зонах линейных объектов, осуществляется использование лесов для проведения выборочных рубок и сплошных рубок деревьев, кустарников, лиан без предоставления участков.

В целях использования линейных объектов (в том числе в целях проведения аварийно-спасательных работ) допускаются выборочные рубки и сплошные рубки деревьев, кустарников, лиан, в том числе в охранных зонах и санитарно-защитных зонах, предназначенных для обеспечения безопасности граждан и создания необходимых условий для эксплуатации соответствующих объектов.

В защитных лесах выборочные рубки и сплошные рубки деревьев, кустарников, лиан допускаются в случаях, если строительство, реконструкция, эксплуатация объектов, не связанных с созданием лесной инфраструктуры, для целей использования линейных объектов, не запрещены или не ограничены в соответствии с законодательством Российской Федерации.

По всей ширине охранных зон линейных объектов на участках, с нарушенным почвенным покровом при угрозе развития эрозии должна проводиться рекультивация земель с посевом трав и (или) посадкой кустарников на склонах.

При использовании лесов в целях строительства, реконструкции и эксплуатации линейных объектов не допускается:

- повреждение лесных насаждений, растительного покрова и почв за пределами предоставленного лесного участка и соответствующей охранной зоны;
- захламливание прилегающих территорий за пределами предоставленного лесного участка строительным и бытовым мусором, отходами древесины, иными видами отходов;
- загрязнение площади предоставленного лесного участка и территории за его пределами химическими и радиоактивными веществами;
- проезд транспортных средств и иных механизмов по произвольным, неустановленным маршрутам за пределами предоставленного лесного участка и соответствующей охранной зоны.

Лица, осуществляющие использование лесов в целях строительства, реконструкции и эксплуатации линейных объектов, обеспечивают:

регулярное проведение очистки просеки, примыкающих опушек леса, искусственных и естественных водотоков от захламливания строительными, лесосечными, бытовыми и иными отходами, от загрязнения отходами производства, токсичными веществами;

восстановление нарушенных производственной деятельностью лесных дорог, осушительных канав, дренажных систем, шлюзов, мостов, других гидромелиоративных сооружений, квартальных столбов, квартальных просек;

принятие необходимых мер по устранению аварийных ситуаций, а также ликвидации их последствий, возникших по вине указанных лиц.

Земли, нарушенные или загрязненные при использовании лесов для строительства, реконструкции и эксплуатации линейных объектов, подлежат рекультивации в соответствии с требованиями законодательства Российской Федерации.

Правила охраны линий и сооружений связи Российской Федерации, утвержденные постановлением Правительства Российской Федерации от 09.06.1995 № 578 введены для обеспечения сохранности действующих кабельных, радиорелейных и воздушных линий связи и линий радиодиффузии, а также сооружений связи, повреждение которых нарушает нормальную работу взаимоувязанной сети связи Российской Федерации, наносит ущерб интересам граждан, производственной деятельностью хозяйствующих субъектов, обороноспособности и безопасности Российской Федерации.

Требования к охране, защите и воспроизводству лесов

Правилами пожарной безопасности в лесах, утверждёнными постановлением Правительства Российской Федерации от 30.06.2007 № 417 (с изменениями и дополнениями), установлены единые требования к обеспечению пожарной безопасности, в лесах при использовании, охране, защите, воспроизводстве лесов, осуществлении иной деятельности на территории лесничества.

В соответствии со статьей 53 Лесного кодекса Российской Федерации меры пожарной безопасности включают в себя:

- предупреждение возникновения лесных пожаров;
 - ограничение их распространения;
-

- организационно-технические и другие мероприятия, обеспечивающие пожарную устойчивость лесного фонда и снижающие вероятность возникновения лесных пожаров на арендуемой территории.

Воспроизводство лесов осуществляется органами государственной власти, органами местного самоуправления в пределах их полномочий, определенных в соответствии со статьями 81-84 Лесного кодекса РФ (часть 3 статьи 61 Лесного кодекса Российской Федерации), на лесных участках, предоставленных в аренду для заготовки древесины, лесовосстановление обеспечивается арендаторами этих лесных участков (часть 2 статьи 62 Лесного кодекса РФ).

Мероприятия по лесовосстановлению назначаются в соответствии с Правилами лесовосстановления, утвержденными приказом Министерства природных ресурсов и экологии Российской Федерации от 25.03.2019 № 188.

В соответствии с п. 11 Правил санитарной безопасности в лесах, утвержденных постановлением Правительства Российской Федерации от 20.05.2017 № 607, Граждане и юридические лица, осуществляющие использование, охрану, защиту и воспроизводство лесов, в случае обнаружения погибших или поврежденных вредными организмами, иными природными и антропогенными воздействиями лесных насаждений обязаны в 5-дневный срок со дня обнаружения таких насаждений проинформировать об этом органы государственной власти, органы местного самоуправления, уполномоченные на предоставление лесных участков в постоянное (бессрочное) пользование, аренду, безвозмездное пользование, а также на заключение договоров купли-продажи лесных насаждений в соответствии со статьями 81 - 84 Лесного кодекса Российской Федерации. Указанная информация является основанием для проведения лесопатологических обследований.

В соответствии с п. 5 Правил санитарной безопасности в лесах проведение лесопатологических обследований и предупреждение распространения вредных организмов обеспечиваются:

а) на лесных участках, предоставленных в постоянное (бессрочное) пользование, аренду, - лицами, использующими леса на основании проекта освоения лесов;

б) на лесных участках, не предоставленных в постоянное (бессрочное) пользование, аренду: в отношении лесов, расположенных на землях, находящихся в собственности субъектов Российской Федерации или муниципальных образований, - органами исполнительной власти субъектов Российской Федерации или органами местного самоуправления соответственно;

в отношении лесов, расположенных на землях лесного фонда, осуществление полномочий по защите которых передано органам государственной власти субъектов Российской Федерации в соответствии с частью 1 статьи 83 Лесного кодекса Российской Федерации, - органами исполнительной власти субъектов Российской Федерации;

в отношении лесов, расположенных на землях лесного фонда, осуществление полномочий по защите которых не передано органам государственной власти субъектов Российской Федерации в соответствии с частью 2 статьи 83 Лесного кодекса Российской Федерации, - Федеральным агентством лесного хозяйства;

в отношении лесов, расположенных на землях особо охраняемых природных территорий федерального значения, - Министерством природных ресурсов и экологии Российской Федерации;

в отношении лесов, расположенных на землях обороны и безопасности, находящихся в федеральной собственности, - соответствующими федеральными органами исполнительной власти, уполномоченными в области обороны, безопасности.

Ограничения по видам пользования и целевого назначения лесов

ЛК РФ рассматривает ограничение использования лесов как набор условий или запретов на осуществление определённой деятельности или действий и в виде установления обязанностей, определяемых регламентом и определённого отношения к действиям других организаций или физических лиц.

Применительно к проектируемому лесному участку перечень ограничений и запретов приведён в нижеследующих таблицах.

Ограничения по видам целевого назначения лесов

№ п/п	Целевое назначение лесов	Ограничения использования лесов
1	2	3
1	Защитные леса: 1) Леса, расположенные в водоохраных зонах	<p>Запрещается:</p> <ul style="list-style-type: none"> - проведение сплошных рубок лесных насаждений (за исключением случаев, предусмотренных частью 5.1 статьи 21 ЛК РФ); - использование токсичных химических препаратов для охраны и защиты лесов, в том числе в научных целях; - ведение сельского хозяйства, за исключением сенокосения и пчеловодства; - создание и эксплуатация лесных плантаций; - размещение объектов капитального строительства, за исключением линейных объектов, гидротехнических сооружений и объектов, связанных с выполнением работ по геологическому изучению и разработкой месторождений углеводородного сырья; - использование сточных вод в целях регулирования плодородия почв; - создание лесоперерабатывающей инфраструктуры; - размещение кладбищ, скотомогильников, объектов размещения отходов производства и потребления, химических, взрывчатых, токсичных, отравляющих и ядовитых веществ, пунктов захоронения радиоактивных отходов; - движение и стоянка транспортных средств (кроме специальных транспортных средств), за исключением их движения по дорогам и стоянки на дорогах в специально оборудованных местах, имеющих твердое покрытие; - осуществление авиационных мер по борьбе с вредными организмами; - размещение автозаправочных станций, складов горюче-смазочных материалов (за исключением случаев, если автозаправочные станции, склады горюче-смазочных материалов размещены на территориях портов, судостроительных и судоремонтных организаций, инфраструктуры внутренних водных путей при условии соблюдения требований законодательства в области охраны окружающей среды и ВК РФ), станций технического обслуживания, используемых для технического осмотра и ремонта транспортных средств, осуществление мойки транспортных средств; - размещение специализированных хранилищ пестицидов и агрохимикатов, применение пестицидов и агрохимикатов; - сброс сточных, в том числе дренажных, вод; - разведка и добыча общераспространенных полезных ископаемых (за исключением случаев, если разведка и добыча общераспространенных полезных ископаемых осуществляются пользователями недр, осуществляющими разведку и добычу иных видов полезных ископаемых, в границах предоставленных им в соответствии с законодательством Российской Федерации о недрах горных отводов и (или) геологических отводов на основании утвержденного технического проекта в соответствии со статьей 19.1 Закона Российской Федерации от

		<p>21.02.1992 года № 2395-1 «О недрах»).</p> <p>В границах прибрежных защитных полос дополнительно запрещается:</p> <ul style="list-style-type: none"> - распашка земель; - размещение отвалов размываемых грунтов; - выпас сельскохозяйственных животных и организация для них летних лагерей, ванн. <p>Не допускается проведение реконструкции малоценных лесных насаждений путем сплошной вырубki.</p> <p>Мероприятия по локализации и ликвидации очагов вредных организмов проводятся без применения авиации.</p> <p>Лесовосстановление осуществляется методами, исключаящими сплошную распашку земель.</p>
2.	леса, выполняющие функции защиты природных и иных объектов:	<p>В лесах, выполняющих функции защиты природных и иных объектов, запрещается проведение сплошных рубок лесных насаждений, за исключением случаев, предусмотренных частью 4 статьи 17, частью 5.1 статьи 21 ЛК РФ, и случаев проведения сплошных рубок в зонах с особыми условиями использования территорий, на которых расположены соответствующие леса, если режим указанных зон предусматривает рубку деревьев, кустарников, лиан.</p>
3	ценные леса:	<p>В ценных лесах допускается строительство, реконструкция и эксплуатация объектов капитального строительства, связанных с выполнением работ по геологическому изучению и разработкой месторождений углеводородного сырья, в отношении которых лицензии на пользование недрами получены до 31 декабря 2010 года, на срок, не превышающий срока действия таких лицензий.</p> <p>В ценных лесах запрещается проведение сплошных рубок лесных насаждений, за исключением случаев, предусмотренных частью 4 статьи 17, частью 5.1 статьи 21 ЛК РФ.</p>
3.1	леса, расположенные в пустынных, полупустынных, лесостепных, степных, лесотундровых зонах, степях, горах	<p>Запрещается:</p> <ul style="list-style-type: none"> - создание лесоперерабатывающей инфраструктуры; - размещение объектов капитального строительства, за исключением линейных объектов и гидротехнических сооружений. <p>Не допускается создание лесных плантаций</p>
4	Эксплуатационные леса	<p>Не допускается использование лесов, не предусмотренных статьей 25 ЛК РФ.</p>

Ограничения по видам использования лесов

<p>Строительство, реконструкция, эксплуатация линейных объектов</p>	<p>Осуществление строительства, реконструкции и эксплуатации линейных объектов должно исключить развитие эрозионных процессов на занятой и прилегающей территории.</p> <p>Исключаются случаи, вызывающие нарушение поверхностного и внутрипочвенного стока вод, затопление или заболачивание лесных участков вдоль дорог.</p> <p>Не допускается:</p> <ul style="list-style-type: none"> - повреждение лесных насаждений, растительного покрова и почв за пределами предоставленного лесного участка и соответствующей охранной зоны; - захламление прилегающих территорий за пределами предоставленного лесного участка строительным и бытовым мусором, отходами древесины, иными видами отходов; - загрязнение площади предоставленного лесного участка и территории за его
---	---

<p>пределами химическими и радиоактивными веществами; - проезд транспортных средств и иных механизмов по произвольным, неустановленным маршрутам за пределами предоставленного лесного участка и соответствующей охранной зоны.</p>

Ограничения по видам особо защитных участков лесов

№ п/п	Виды особо защитных участков лесов	Ограничения использования лесов
1	2	3
1.	Берегозащитные участки лесов	<p>В соответствии со ст. ст. 104, 107 ЛК РФ запрещаются:</p> <ul style="list-style-type: none"> - проведение сплошных рубок лесных насаждений, за исключением случаев, предусмотренных ч. 4 ст. 17, ч. 5.1 ст. 21 ЛК РФ; - использование токсичных химических препаратов для охраны и защиты лесов, в том числе в научных целях; - создание и эксплуатация лесных плантаций; - ведение сельского хозяйства, за исключением сенокосения и пчеловодства; - размещение объектов капитального строительства, за исключением линейных объектов, гидротехнических сооружений.
2.	Почвозащитные участки лесов, расположенные вдоль склонов оврагов	<p>Проведение выборочных рубок допускается только в целях вырубki погибших и поврежденных лесных насаждений (ст. 107 ЛК РФ, п. 27 приказа Рослесхоза от 14.12.2010 № 485 (далее по тексту - Особенности)).</p> <p>В прибрежных защитных полосах лесовосстановление осуществляется методами, исключаящими сплошную распашку земель (п. 12 Особенности).</p> <p>Не допускается интродукция видов (пород) деревьев, кустарников, других лесных растений, которые не произрастают в естественных условиях в данном лесном районе (п. 15 Особенности).</p> <p>Запрещается создание лесоперерабатывающей инфраструктуры (п. 29 Особенности).</p> <p>В соответствии со ст. 65 ВК РФ в границах прибрежных защитных полос запрещаются:</p> <ol style="list-style-type: none"> 1) использование сточных вод для удобрения почв; 2) размещение кладбищ, скотомогильников, мест захоронения отходов производства и потребления, радиоактивных, химических, взрывчатых, токсичных, отравляющих и ядовитых веществ; 3) осуществление авиационных мер по борьбе с вредителями и болезнями растений; 4) движение и стоянка транспортных средств (кроме специальных транспортных средств), за исключением их движения по дорогам и стоянки на дорогах и в специально оборудованных местах, имеющих твердое покрытие; 5) распашка земель; размещение отвалов размываемых грунтов; выпас сельскохозяйственных животных и организация для них летних лагерей, ванн

№ п/п	Виды особо защитных участков лесов	Ограничения использования лесов
1	2	3
3.	Опушки лесов, граничащие с безлесными пространствами	<p>В соответствии со ст. 107 ЛК РФ запрещаются:</p> <ul style="list-style-type: none"> - проведение сплошных рубок лесных насаждений, за исключением случаев, предусмотренных ч. 4 ст. 17, ч. 5.1 ст. 21 ЛК РФ; - ведение сельского хозяйства, за исключением сенокосения и пчеловодства; - размещение объектов капитального строительства, за исключением линейных объектов, гидротехнических сооружений. <p>Запрещается осуществление деятельности, негативное воздействие которой приведет или может привести к сокращению численности редких и находящихся под угрозой исчезновения диких животных, реликтовых и эндемичных растений и (или) ухудшению среды их обитания, либо могут устанавливаться ограничения осуществления этой деятельности (ст. 59 ЛК РФ).</p> <p>Проведение выборочных рубок допускается только в целях вырубki погибших и поврежденных лесных насаждений (ст. 107 ЛК РФ, п. 27 Особенности). На ПЛСУ допускается проведение выборочных рубок в порядке ухода за плодоношением древесных пород (п. 27 Особенности).</p> <p>Не допускается интродукция видов (пород) деревьев, кустарников, других лесных растений, которые не произрастают в естественных условиях в данном лесном районе (п. 15 Особенности).</p> <p>Запрещается создание лесоперерабатывающей инфраструктуры, лесных плантаций (п. п. 29, 30 Особенности).</p> <p>Запрещается проведение подсочки лесных насаждений</p>
4.	Плюсовые лесные насаждения	
5.	Лесосеменные плантации	
6.	Постоянные лесосеменные участки	
7.	Маточные плантации	
8.	Архивы клонов плюсовых деревьев	
9.	Испытательные лесные культуры	
10.	Популяционно-экологические лесные культуры	
11.	Географические лесные культуры	
12.	Участки леса с наличием плюсовых деревьев	
13.	Заповедные лесные участки	<p>В соответствии с ч. 2 ст. 107 ЛК РФ запрещается:</p> <ol style="list-style-type: none"> 1) проведение рубок лесных насаждений; 2) использование токсичных химических препаратов для охраны и защиты лесов, в т.ч. в научных целях; 3) ведение сельского хозяйства; 4) разработка месторождений полезных ископаемых; 5) размещение объектов капитального строительства. <p>Проведение выборочных рубок допускается только в целях вырубki погибших и поврежденных лесных насаждений (ст. 107 ЛК РФ, п. 27 Особенности).</p> <p>Запрещается осуществление деятельности, негативное воздействие которой приведет или может привести к</p>

№ п/п	Виды особо защитных участков лесов	Ограничения использования лесов
1	2	3
		<p>сокращению численности редких и находящихся под угрозой исчезновения диких животных, реликтовых и эндемичных растений и (или) ухудшению среды их обитания, либо могут устанавливаться ограничения осуществления этой деятельности (ст. 59 ЛК РФ).</p> <p>Не допускается интродукция видов (пород) деревьев, кустарников, других лесных растений, которые не произрастают в естественных условиях в данном лесном районе (п. 15 Особенности).</p> <p>Запрещается создание лесоперерабатывающей инфраструктуры, лесных плантаций (п. п. 29, 30 Особенности).</p> <p>Запрещается проведение подсадки лесных насаждений</p>
14.	Участки лесов с наличием реликтовых и эндемичных растений	<p>В соответствии со ст. 107 ЛК РФ запрещаются:</p> <ul style="list-style-type: none"> - проведение сплошных рубок лесных насаждений, за исключением случаев, предусмотренных ч. 4 ст. 17, ч. 5.1 ст. 21 ЛК РФ; - ведение сельского хозяйства, за исключением сенокоса и пчеловодства; - размещение объектов капитального строительства, за исключением линейных объектов, гидротехнических сооружений. <p>Запрещается осуществление деятельности, негативное воздействие которой приведет или может привести к сокращению численности редких и находящихся под угрозой исчезновения диких животных, реликтовых и эндемичных растений и (или) ухудшению среды их обитания, либо могут устанавливаться ограничения осуществления этой деятельности (ст. 59 ЛК РФ).</p> <p>Проведение выборочных рубок допускается только в целях вырубki погибших и поврежденных лесных насаждений (ст. 107 ЛК РФ, п. 27 Особенности). На ПЛСУ допускается проведение выборочных рубок в порядке ухода за плодоношением древесных пород (п. 27 Особенности).</p> <p>Не допускается интродукция видов (пород) деревьев, кустарников, других лесных растений, которые не произрастают в естественных условиях в данном лесном районе (п. 15 Особенности).</p> <p>Запрещается создание лесоперерабатывающей инфраструктуры, лесных плантаций (п. п. 29, 30 Особенности).</p> <p>Запрещается проведение подсадки лесных насаждений</p>
15.	Места обитания редких и находящихся под угрозой исчезновения диких животных	
16.	Полосы лесов в горах вдоль верхней их границы с безлесным пространством	
17.	Небольшие участки лесов, расположенные среди безлесных пространств	
18.	Защитные полосы лесов вдоль гребней и линий водоразделов	
19.	Участки леса на крутых горных склонах	
20.	Особо охраняемые части государственных природных заказников	
21.	Леса в охранных зонах государственных природных заповедников, национальных парков, природных парков и памятников, а также территориях, зарезервированных для создания особо охраняемых природных территорий федерального значения	
22.	Объекты национального лесного наследия	
23.	Участки лесов вокруг глухариних токов	
24.	Участки лесов вокруг естественных солонцов	
25.	Полосы лесов по берегам рек или иных водных объектов, заселенных бобрами	
26.	Медоносные участки лесов	
27.	Постоянные пробные площади	
28.	Участки лесов вокруг санаториев, детских лагерей, домов отдыха, пансионатов,	

№ п/п	Виды особо защитных участков лесов	Ограничения использования лесов
1	2	3
	туристических баз и других лечебных и оздоровительных учреждений	
29.	Участки лесов вокруг минеральных источников, используемых в лечебных и оздоровительных целях или имеющих перспективное значение	
30.	Полосы лесов вдоль трасс туристических маршрутов	
31.	Участки лесов вокруг сельских населенных пунктов и садовых товариществ	

Свидетельство СРО №0470-ПР-2017-7840503757-02 от 19.05.2017г.

Заказчик – ПАО «ФСК ЕЭС»

ДОКУМЕНТАЦИЯ

по планировке территории для размещения объектов энергетики
федерального значения по инвестиционному проекту: «ВЛ 220 кВ Означенное –
Степная (участок от опоры 64 до ПС 220 кВ Степная) и ПС 220 кВ Степная с
заходами ВЛ 220 кВ».

Том 6

Основная часть
проекта межевания территории

Графическая часть

Директор

Главный инженер проекта



А.А. Деги

И.В. Козин

ИП Крупин Дмитрий Сергеевич

Россия, 630082, Новосибирская область,
г. Новосибирск, ул. Дуси Ковальчук, д. 252,
тел.: 8 (952) 926-68-13

СИБИРСКИЙ БАНК СБЕРБАНКА РОССИИ
Г. НОВОСИБИРСК р/сч. 40802810844050096912
БИК 045004641 ИНН 540862907492

«УТВЕРЖДЕНО
Приказом Минэнерго России
от «___» _____ 20__ г. № _____»

ДОКУМЕНТАЦИЯ

**по планировке территории для размещения объектов энергетики федерального значения
по инвестиционному проекту: «ВЛ 220 кВ Означенное – Степная (участок от опоры 64 до ПС 220 кВ Степная)
и ПС 220 кВ Степная с заходами ВЛ 220 кВ».**

Том 6

**Основная часть
проекта межевания территории**

Графическая часть

г. Новосибирск, 2019

ДОКУМЕНТАЦИЯ

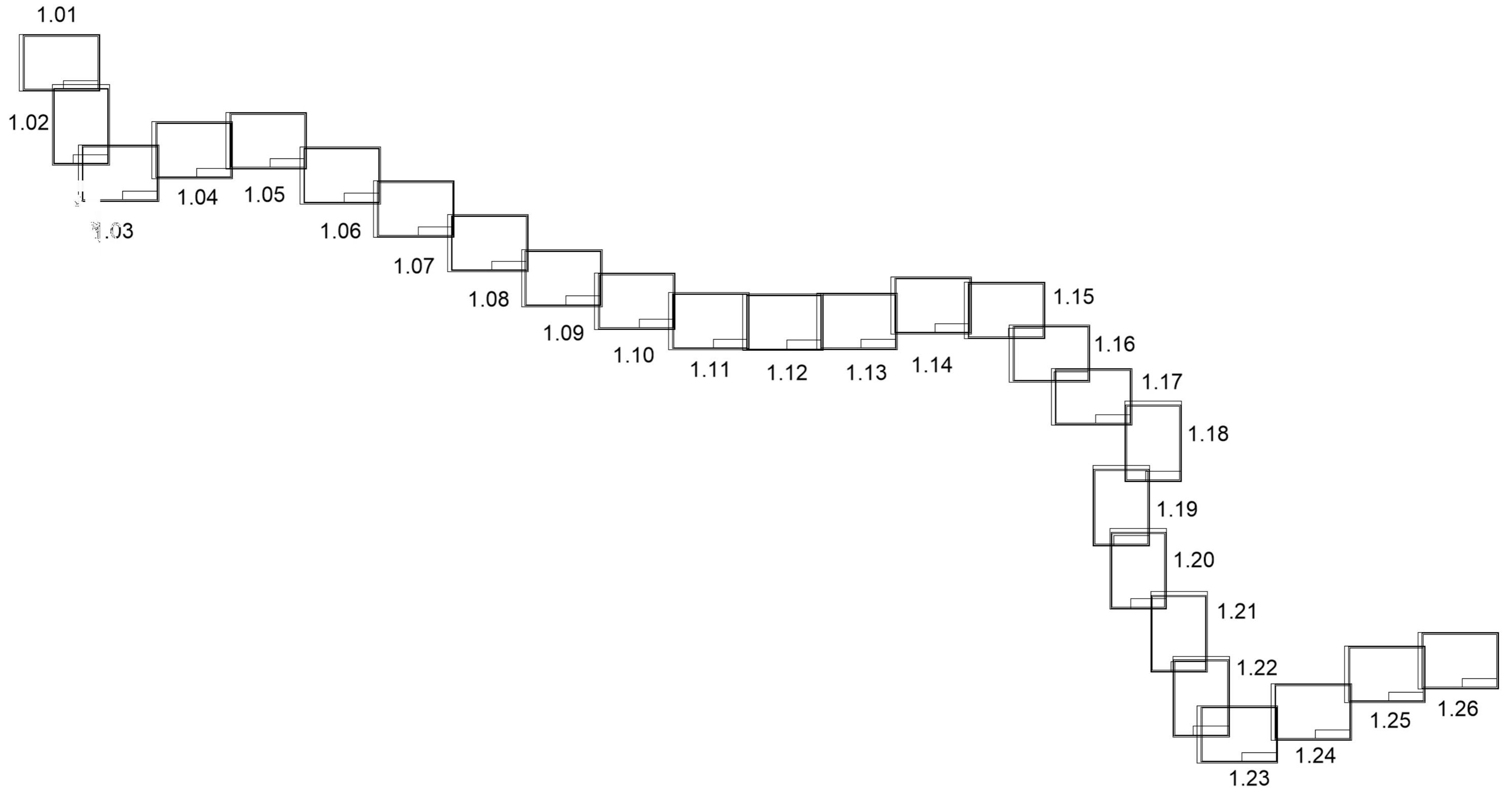
по планировке территории для размещения объектов энергетики
«ВЛ 220 кВ Означенное – Степная (участок от опоры 64 до ПС 220 кВ Степная)
и ПС 220 кВ Степная с заходами ВЛ 220 кВ»
в границах Аскизского и Бейского района Республики Хакасия,
Российской Федерации

Том 6

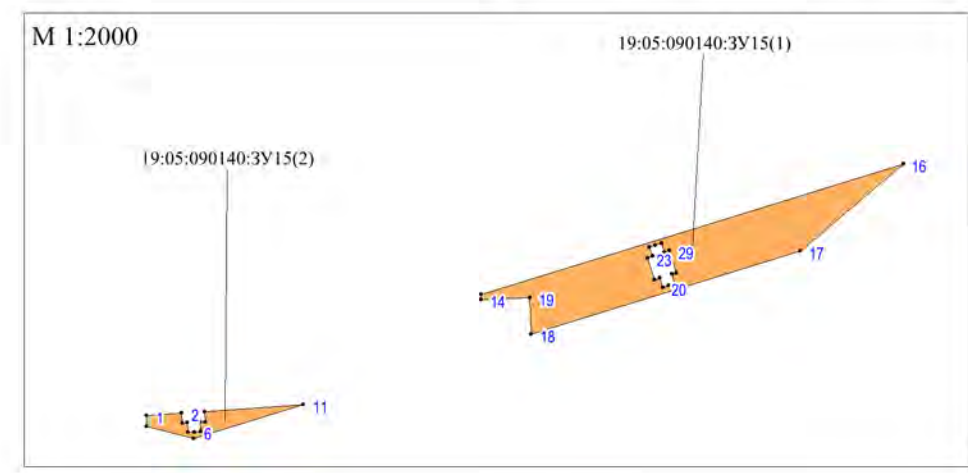
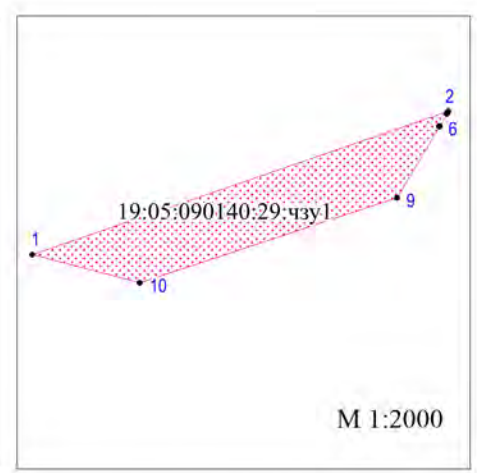
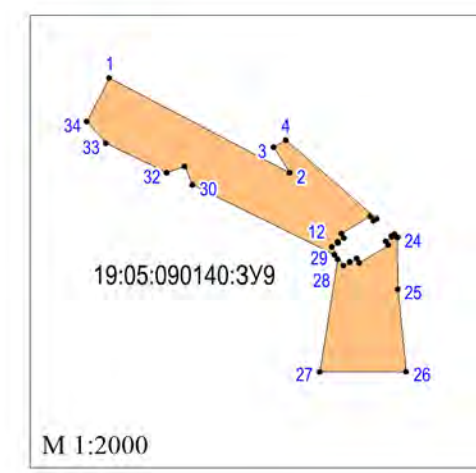
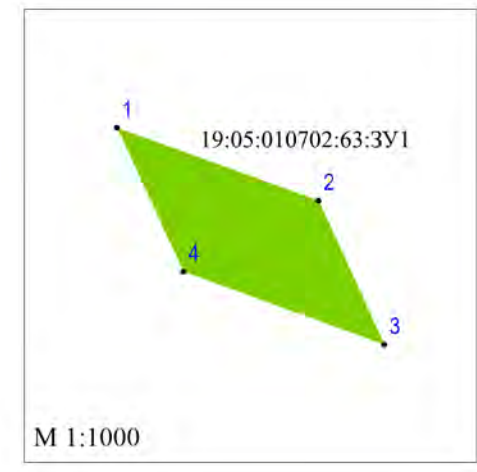
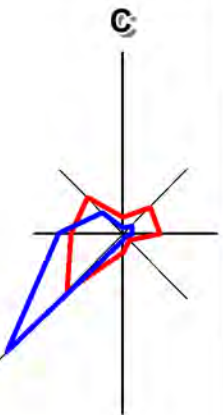
Основная часть
проекта межевания территории

Графическая часть

Схема соединения листов



ЧЕРТЕЖ МЕЖЕВАНИЯ ТЕРРИТОРИИ



Условные обозначения

- Граница территории, в отношении которой осуществляется подготовка межевания территории
- Граница муниципального образования
- Граница населенного пункта
- Границы образуемых земельных участков
- Границы изменяемых земельных участков
- Границы существующих земельных участков для нужд ПАО "ФСК ЕЭС"
- Границы зон планируемого элемента планировочной структуры
- Границы зон существующего элемента планировочной структуры

- 19:05:090501:3У1(1) Условный номер образуемого земельного участка
- 19:05:000000:1461 Кадастровый номер существующих земельных участков для нужд ПАО "ФСК ЕЭС"
- 19:05:010702:63 Кадастровый номер изменяемого земельного участка
- 10 Поворотные точки границы проектирования
- 10 Поворотные точки границ образуемых земельных участков

пгт. Аскиз Аскизского поссовета
Аскизского района
Республика Хакасия

с. Аскиз Аскизского сельсовета
Аскизского района
Республика Хакасия

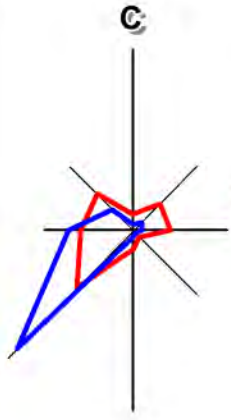
Линия совмещения с листом 1.02

Линии отступа от красных линий в целях определения мест допустимого размещения зданий, строений, сооружений отсутствуют.

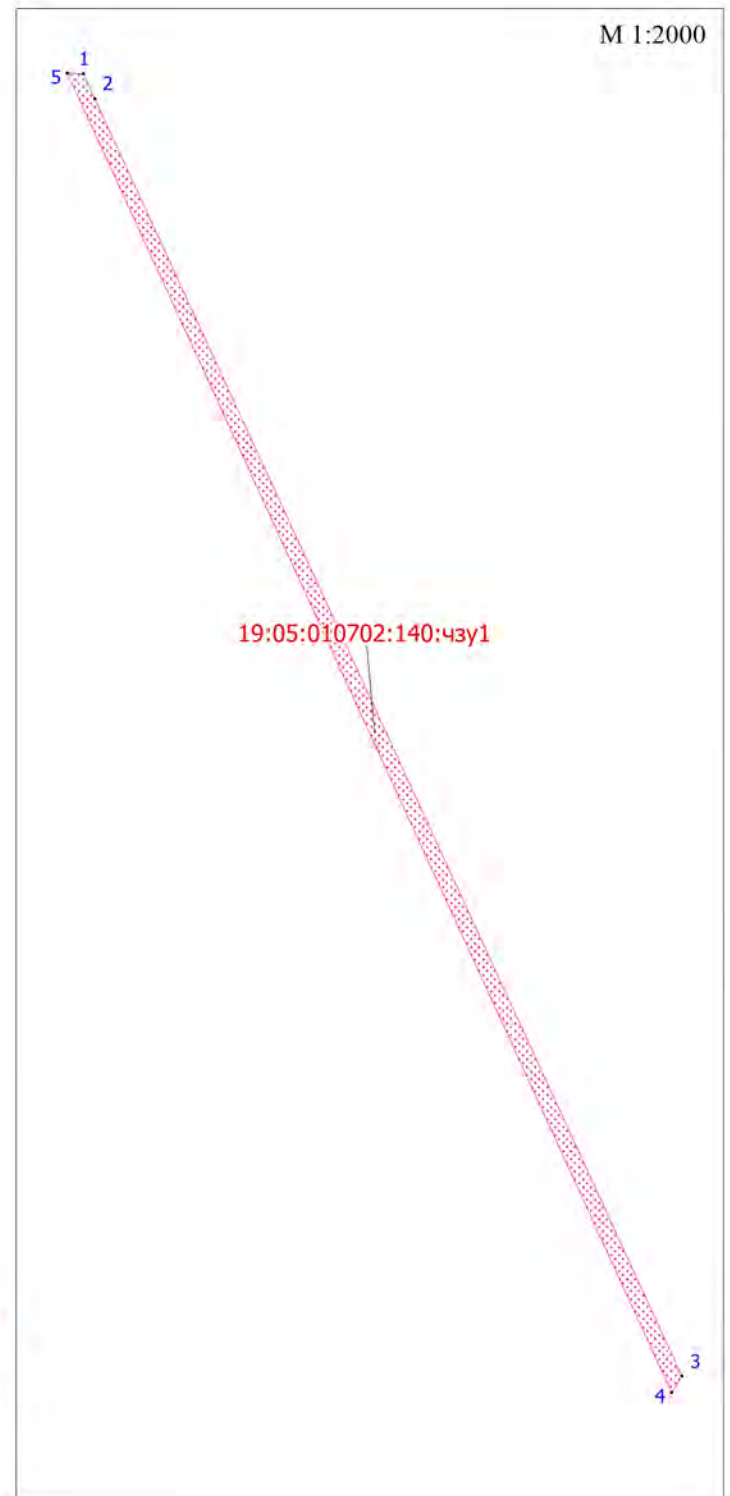
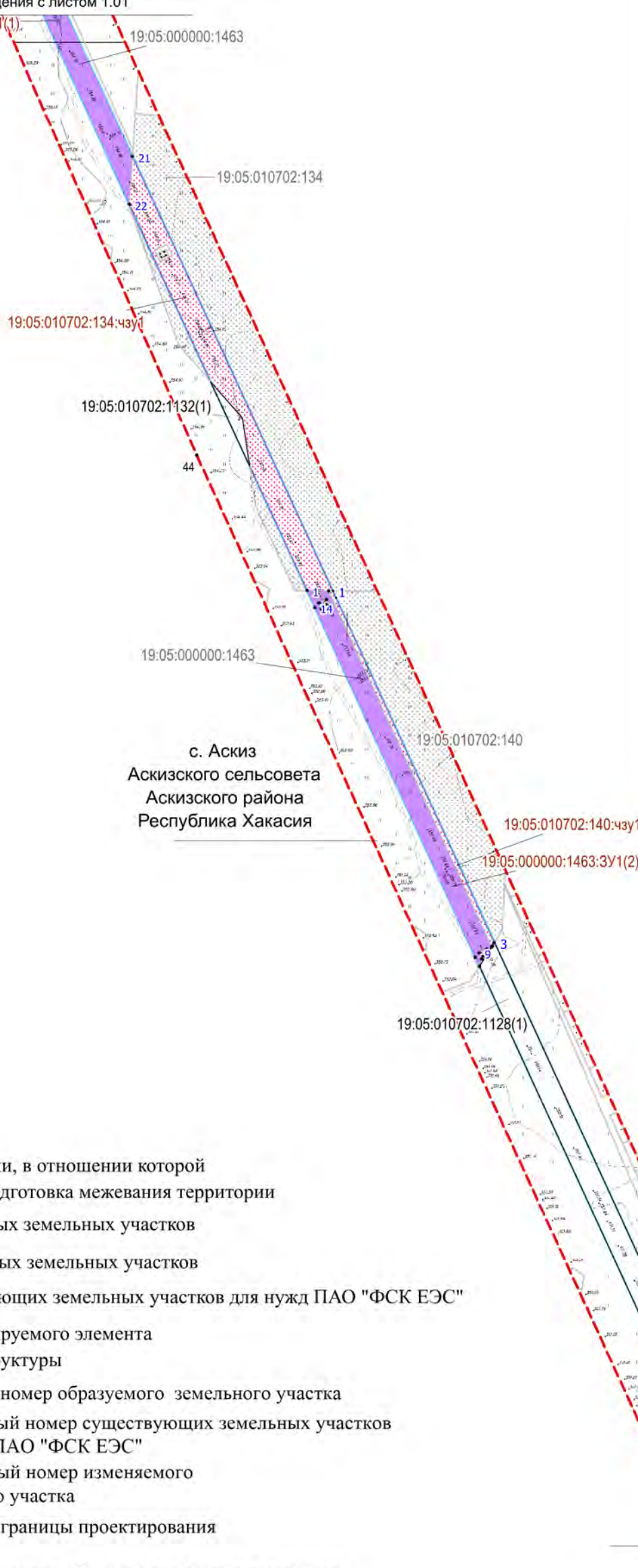
						Шифр П2200874-ДПТ		
						Документация по планировке территории для размещения объектов энергетики федерального назначения по инвестиционному проекту: "ВЛ 220 кВ Означенное - Степная (участок от опоры 64 до ПС 220 кВ Степная)" и "ПС 220 кВ Степная с заходами ВЛ 220 кВ".		
Изм.	Кол.	Ф.И.О.	Недок.	Подпись	Дата	Стадия	Лист	Листов
		Сарычева О.Б.				ПМ	1.01	26
		Генш Е.Е.						
		Савицкий Д.А.				ИП "Крупин Д.С."		
		Шевченко Н.С.						
		Крупин Д.С.				Заказчик: ПАО "ФСК ЕЭС" Чертеж межевания территории, М 1:5 000		

ЧЕРТЕЖ МЕЖЕВАНИЯ ТЕРРИТОРИИ

М 1:2000



Линия совмещения с листом 1.01
19:05:000000:1463:ЗУ1(1)



с. Аскиз
Аскизского сельсовета
Аскизского района
Республика Хакасия

Условные обозначения

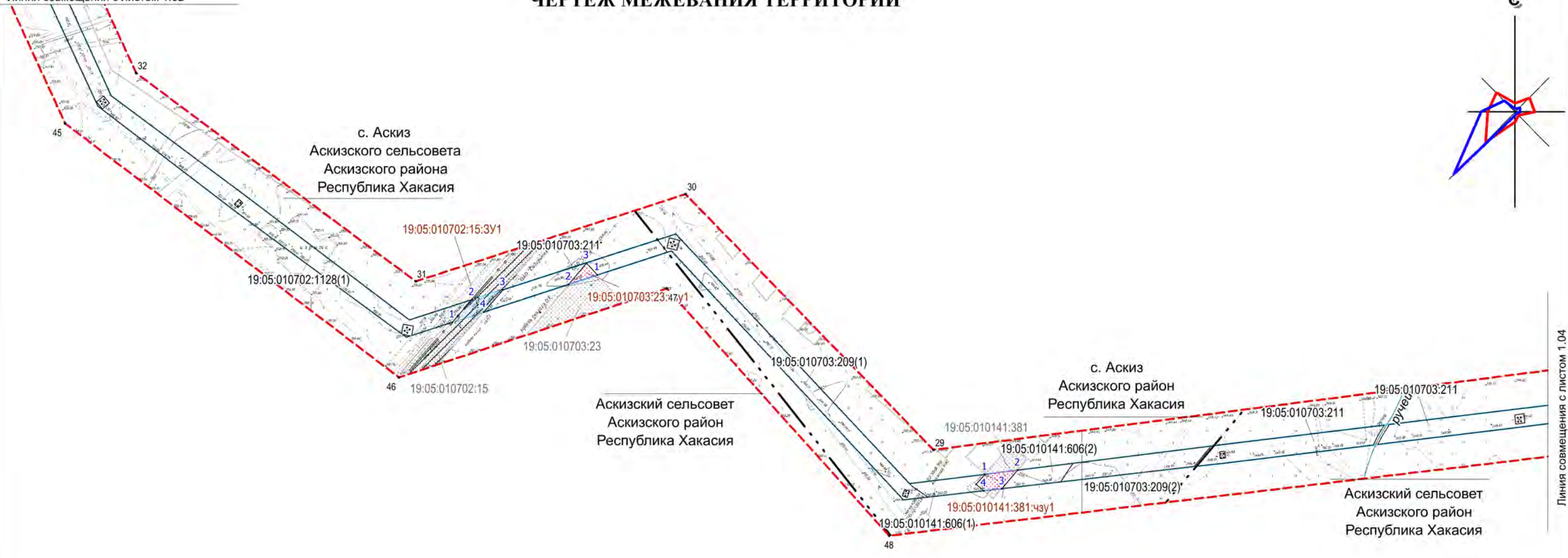
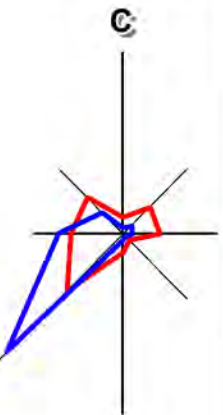
- Граница территории, в отношении которой осуществляется подготовка межевания территории
- Границы образуемых земельных участков
- Границы изменяемых земельных участков
- Границы существующих земельных участков для нужд ПАО "ФСК ЕЭС"
- Границы зон планируемого элемента планировочной структуры

- 19:05:090501:ЗУ1(1) Условный номер образуемого земельного участка
- 19:05:000000:1461 Кадастровый номер существующих земельных участков для нужд ПАО "ФСК ЕЭС"
- 19:05:010702:63 Кадастровый номер изменяемого земельного участка
- 10 Поворотные точки границы проектирования
- 10 Поворотные точки границ образуемых земельных участков








Линии отступа от красных линий в целях определения мест допустимого размещения зданий, строений, сооружений отсутствуют.


					Шифр П2200874-ДПТ			
					Документация по планировке территории для размещения объектов энергетики федерального назначения по инвестиционному проекту: "ВЛ 220 кВ Означенное - Степная (участок от опоры 64 до ПС 220 кВ Степная)" и "ПС 220 кВ Степная с заходами ВЛ 220 кВ".			
Изм.	Кол.	Ф.И.О.	Подп.	Дата	Заказчик: ПАО "ФСК ЕЭС" Чертеж межевания территории, М 1:5 000	Стадия	Лист	Листов
						ПМ	1.02	26
Исполнитель		Сарычева О.Б.				ИП "Крупин Д.С."		
Исполнитель		Генш Е.Е.						
Исполнитель		Савицкий Д.А.						
Исполнитель		Шевченко Н.С.						
Н. контроль		Крупин Д.С.						

ЧЕРТЕЖ МЕЖЕВАНИЯ ТЕРРИТОРИИ



Условные обозначения

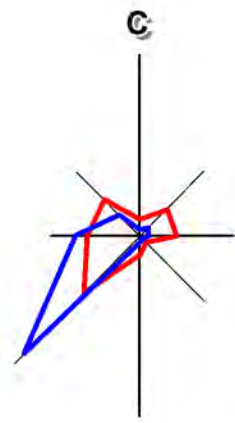
-  Граница территории, в отношении которой осуществляется подготовка межевания территории
-  Граница муниципального образования
-  Границы образуемых земельных участков
-  Границы изменяемых земельных участков
-  Границы существующих земельных участков для нужд ПАО "ФСК ЕЭС"
-  Границы зон планируемого элемента планировочной структуры
-  Границы зон существующего элемента планировочной структуры

- 19:05:090501:3У1(1) Условный номер образуемого земельного участка
- 19:05:000000:1461 Кадастровый номер существующих земельных участков для нужд ПАО "ФСК ЕЭС"
- 19:05:010702:63 Кадастровый номер изменяемого земельного участка
- 10 Поворотные точки границы проектирования
- 10 Поворотные точки границ образуемых земельных участков
-  Поверхностные водные объекты (реки, ручьи)






Линии отступа от красных линий в целях определения мест допустимого размещения зданий, строений, сооружений отсутствуют.

						Шифр П2200874-ДПТ			
						Документация по планировке территории для размещения объектов энергетики федерального назначения по инвестиционному проекту: "ВЛ 220 кВ Означенное - Стелная (участок от опоры 64 до ПС 220 кВ Стелная)" и "ПС 220 кВ Стелная с заходами ВЛ 220 кВ".			
Изм.	Кол.	Ф.И.О.	Недок.	Подпись	Дата	Стадия	Лист	Листов	
						Заказчик: ПАО "ФСК ЕЭС"	ПМ	1.03	26
Исполнитель		Сарычева О.Б.							
Исполнитель		Генш Е.Е.				ИП "Крупин Д.С." М 1:5 000			
Исполнитель		Савицкий Д.А.							
Исполнитель		Шевченко Н.С.							
Н. контроль		Крупин Д.С.							

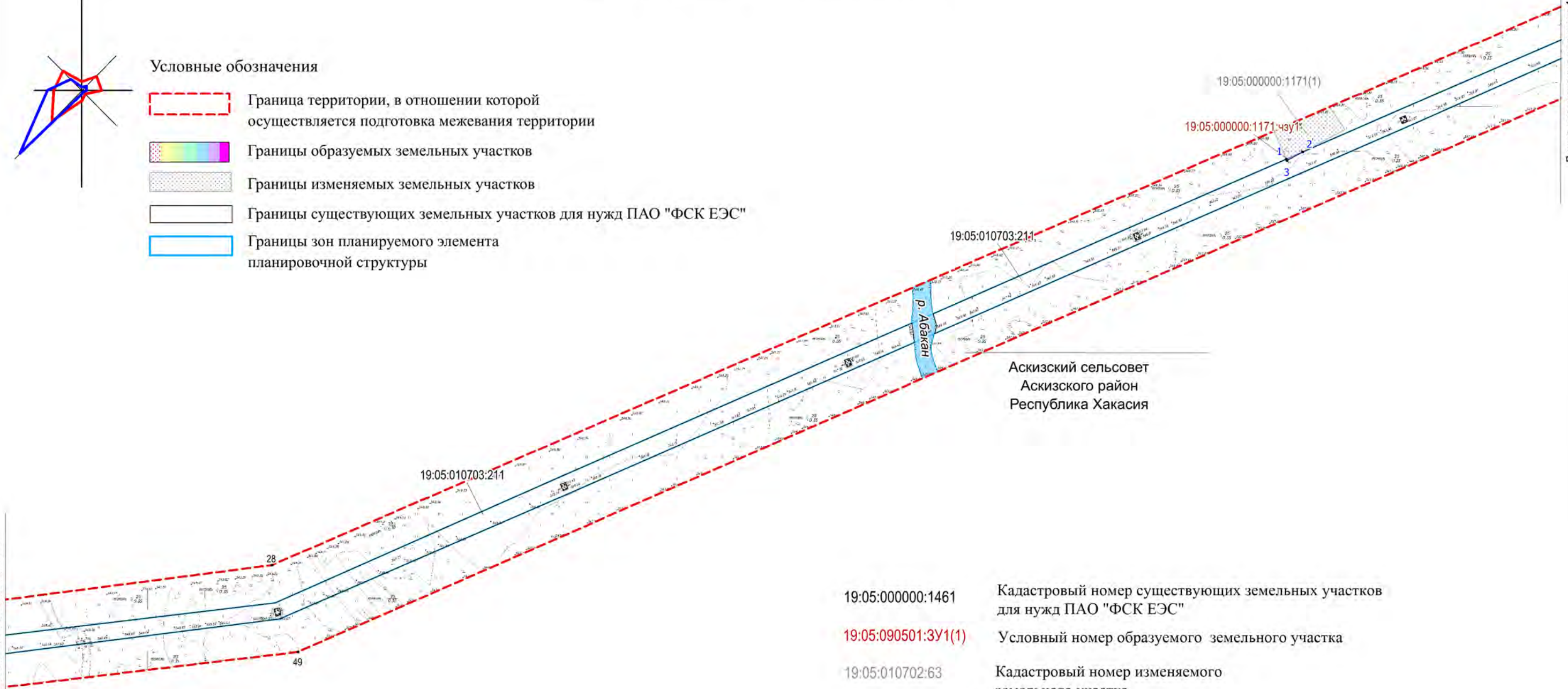
ЧЕРТЕЖ МЕЖЕВАНИЯ ТЕРРИТОРИИ




Условные обозначения

-  Граница территории, в отношении которой осуществляется подготовка межевания территории
-  Границы образуемых земельных участков
-  Границы изменяемых земельных участков
-  Границы существующих земельных участков для нужд ПАО "ФСК ЕЭС"
-  Границы зон планируемого элемента планировочной структуры

Линия совмещения с листом 1.03

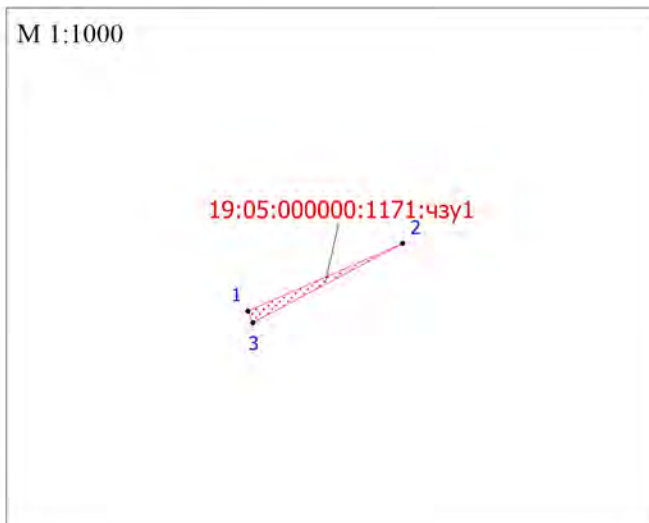


Аскизский сельсовет
Аскизского район
Республика Хакасия

- 19:05:000000:1461 Кадастровый номер существующих земельных участков для нужд ПАО "ФСК ЕЭС"
- 19:05:090501:ЗУ1(1) Условный номер образуемого земельного участка
- 19:05:010702:63 Кадастровый номер изменяемого земельного участка
- 10 Поворотные точки границы проектирования
- 10 Поворотные точки границ образуемых земельных участков
-  Поверхностные водные объекты (реки, ручьи)

Линии отступа от красных линий в целях определения мест допустимого размещения зданий, строений, сооружений отсутствуют.

М 1:1000



Линия совмещения с листом 1.05

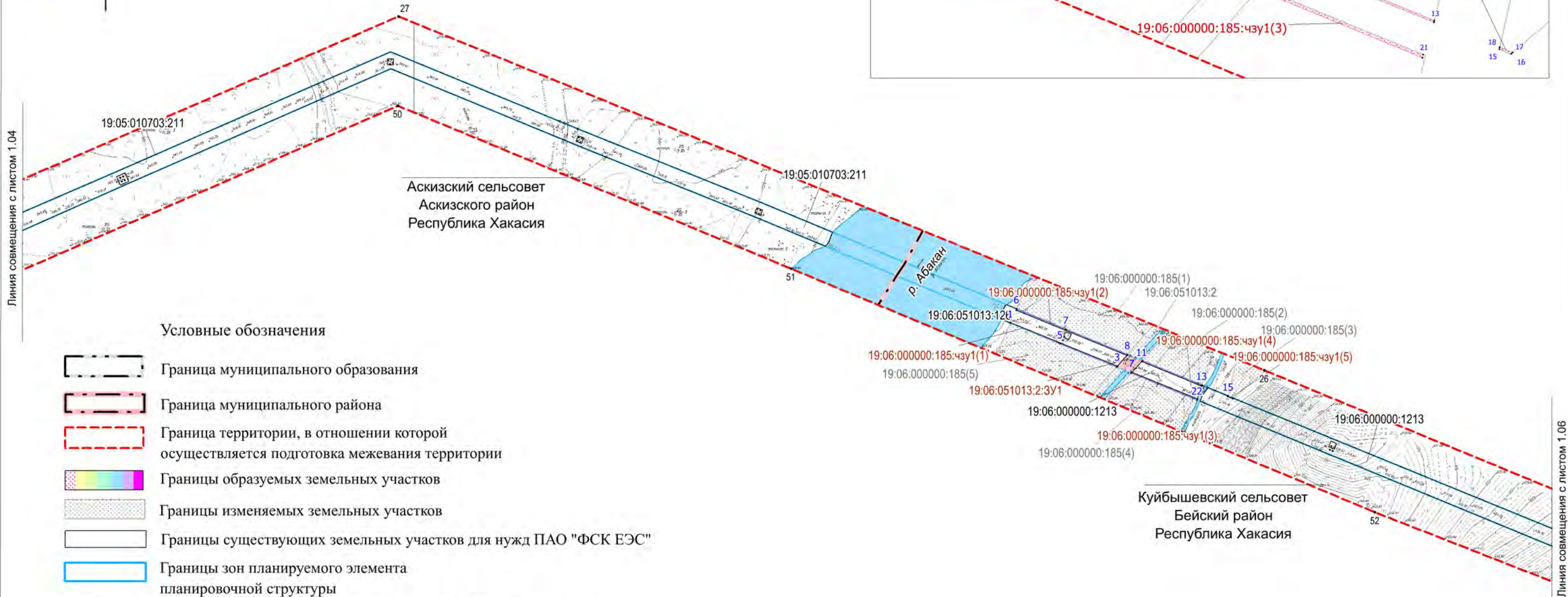
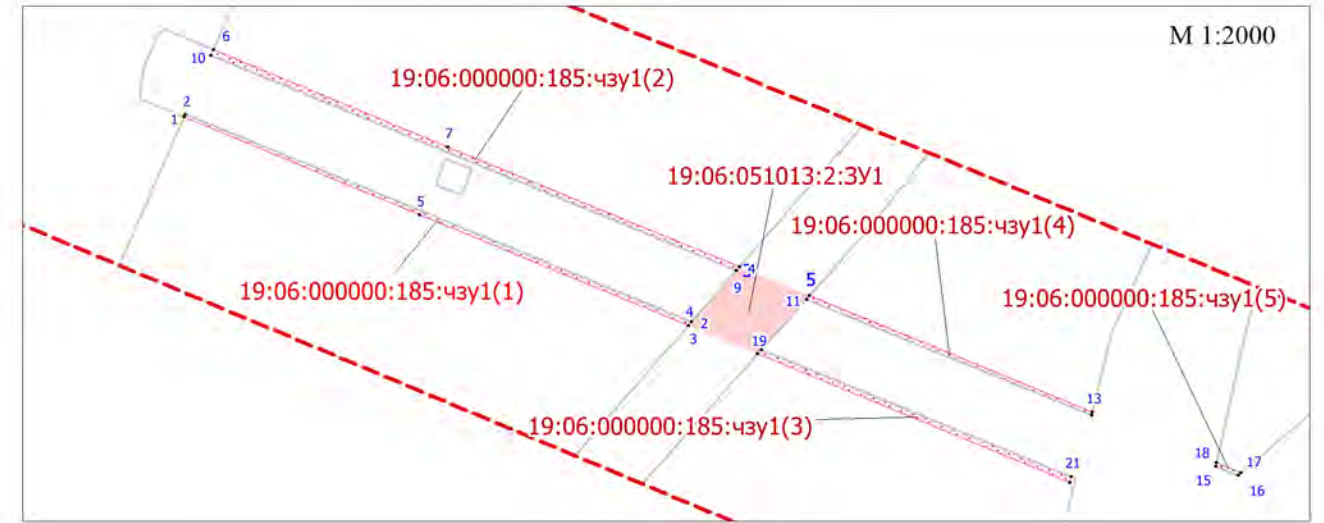
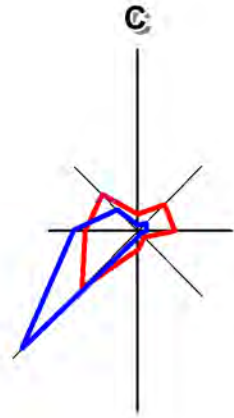
Шифр П2200874-ДПТ

Документация по планировке территории для размещения объектов энергетики федерального назначения по инвестиционному проекту: "ВЛ 220 кВ Означенное - Стелная (участок от опоры 64 до ПС 220 кВ Стелная)" и "ПС 220 кВ Стелная с заходами ВЛ 220 кВ".

Изм.	Кол.	Ф.И.О.	Недок.	Подпись	Дата	Заказчик: ПАО "ФСК ЕЭС"	Стадия	Лист	Листов
							ИП "Крупин Д.С." М 1:5 000	ПМ	1.04
Исполнитель		Сарычева О.Б.				Чертёж межевания территории, М 1:5 000			
Исполнитель		Генш Е.Е.							
Исполнитель		Савицкий Д.А.							
Исполнитель		Шевченко Н.С.							
Н. контроль		Крупин Д.С.							



ЧЕРТЕЖ МЕЖЕВАНИЯ ТЕРРИТОРИИ



Условные обозначения

- Граница муниципального образования
- Граница муниципального района
- Граница территории, в отношении которой осуществляется подготовка межевания территории
- Границы образуемых земельных участков
- Границы изменяемых земельных участков
- Границы существующих земельных участков для нужд ПАО "ФСК ЕЭС"
- Границы зон планируемого элемента планировочной структуры

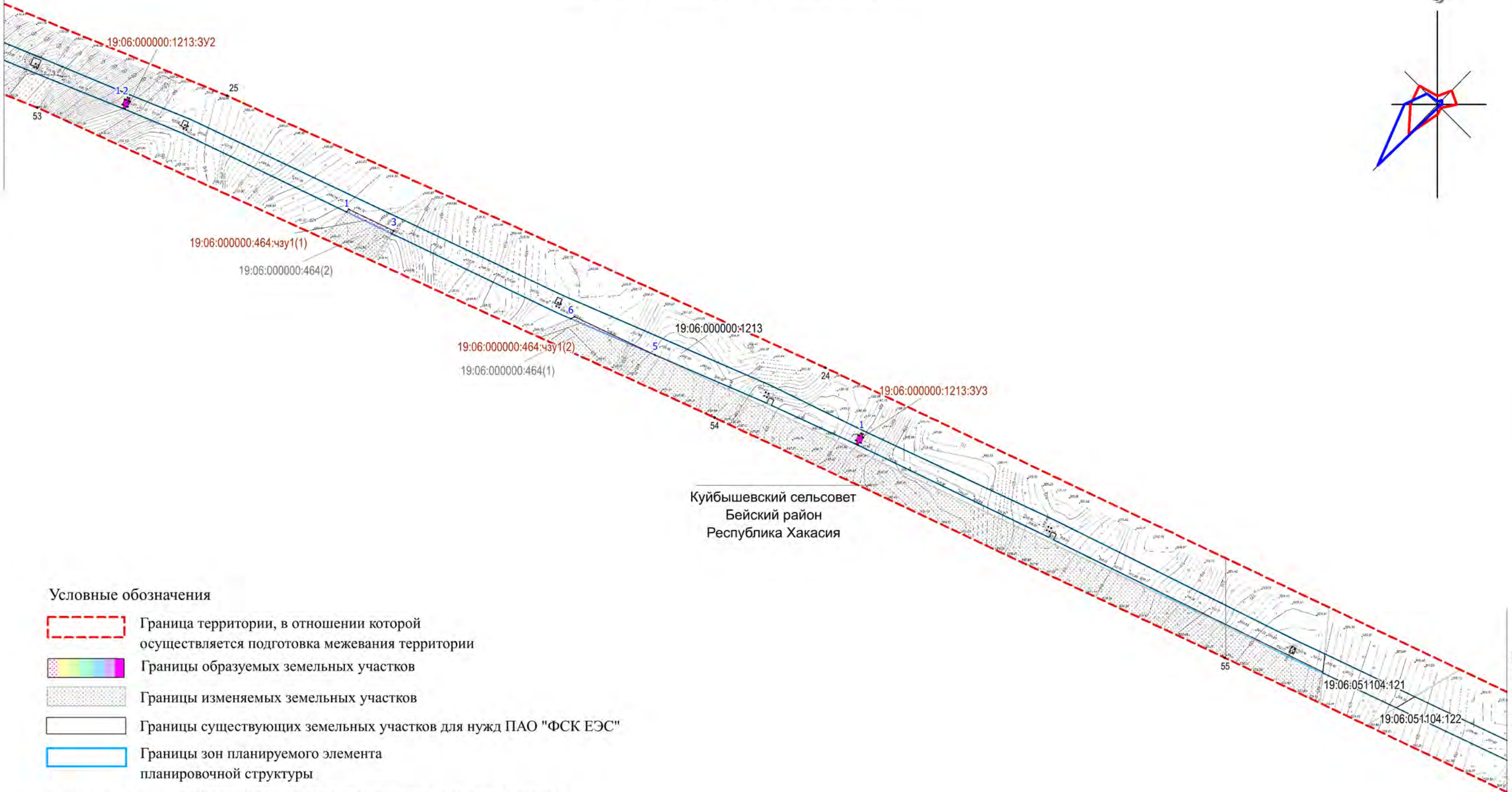
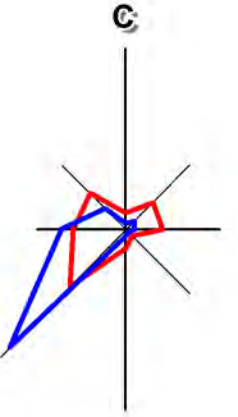
- 19:05:000000:1461 Кадастровый номер существующих земельных участков для нужд ПАО "ФСК ЕЭС"
- 19:05:090501:3У1(1) Условный номер образуемого земельного участка
- 19:05:010702:63 Кадастровый номер изменяемого земельного участка
- 10 Поворотные точки границы проектирования
- 10 Поворотные точки границ образуемых земельных участков
- Поверхностные водные объекты (реки, ручьи)

Линии отступа от красных линий в целях определения мест допустимого размещения зданий, строений, сооружений отсутствуют.

						Шифр П2200874-ДПТ				
						Документация по планировке территории для размещения объектов энергетики федерального назначения по инвестиционному проекту: "ВЛ 220 кВ Означенное - Степная (участок от опоры 64 до ПС 220 кВ Степная)" и "ПС 220 кВ Степная с заходами ВЛ 220 кВ".				
Изм.	Кол.	Ф.И.О.	Недок.	Подпись	Дата		Стадия	Лист	Листов	
							ПМ	1.05	26	
Исполнитель Сарычева О.Б.							Заказчик: ПАО "ФСК ЕЭС" Чертеж межевания территории, М 1:5 000	ИП "Крупин Д.С."		
Исполнитель Генш Е.Е.										
Исполнитель Савицкий Д.А.										
Исполнитель Шевченко Н.С.										
Н. контроль Крупин Д.С.										






ЧЕРТЕЖ МЕЖЕВАНИЯ ТЕРРИТОРИИ

Линия совмещения с листом 1.05



Куйбышевский сельсовет
Бейский район
Республика Хакасия

Условные обозначения

-  Граница территории, в отношении которой осуществляется подготовка межевания территории
-  Границы образуемых земельных участков
-  Границы изменяемых земельных участков
-  Границы существующих земельных участков для нужд ПАО "ФСК ЕЭС"
-  Границы зон планируемого элемента планировочной структуры

- 19:05:000000:1461 Кадастровый номер существующих земельных участков для нужд ПАО "ФСК ЕЭС"
- 19:05:090501:3У1(1) Условный номер образуемого земельного участка
- 19:05:010702:63 Кадастровый номер изменяемого земельного участка
- 10 Поворотные точки границы проектирования
- 10 Поворотные точки границ образуемых земельных участков

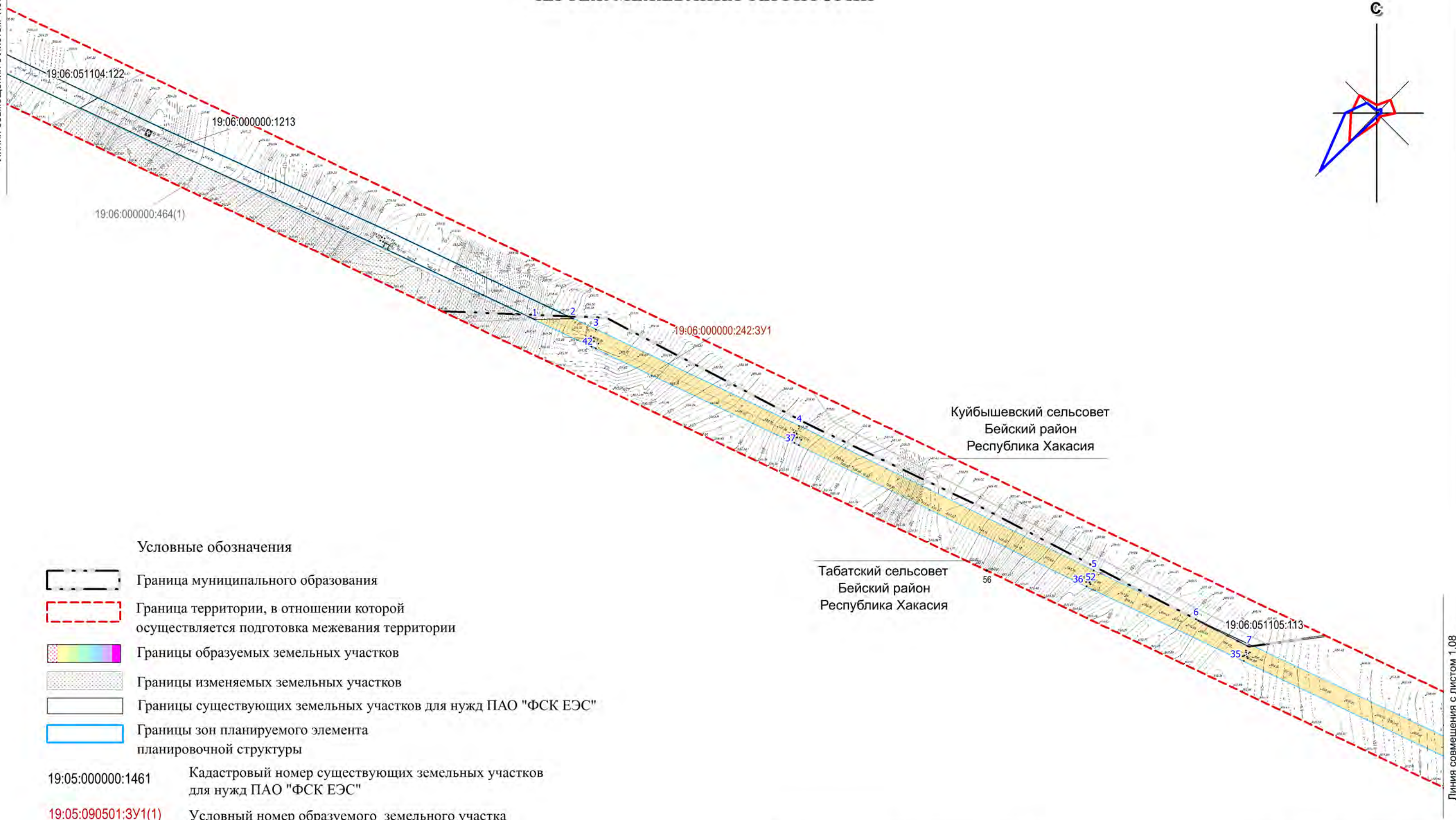
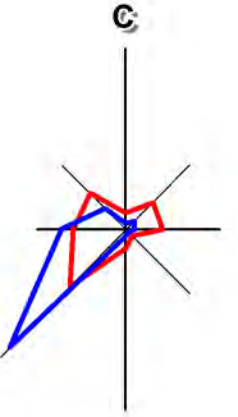
Линии отступа от красных линий в целях определения мест допустимого размещения зданий, строений, сооружений отсутствуют.

Линия совмещения с листом 1.07







						Шифр П2200874-ДПТ		
						Документация по планировке территории для размещения объектов энергетики федерального значения по инвестиционному проекту: "ВЛ 220 кВ Означенное - Стелная (участок от опоры 64 до ПС 220 кВ Стелная)" и "ПС 220 кВ Стелная с заходами ВЛ 220 кВ".		
Изм.	Кол.	Ф.И.О.	Недок.	Подпись	Дата	Стадия	Лист	Листов
						ПМ	1.06	26
Исполнитель		Сарычева О.Б.						
Исполнитель		Генш Е.Е.				Заказчик: ПАО "ФСК ЕЭС"		
Исполнитель		Савицкий Д.А.						
Исполнитель		Шевченко Н.С.				ИП "Крупин Д.С."		
Н. контроль		Крупин Д.С.						
						Чертеж межевания территории, М 1:5 000		

ЧЕРТЕЖ МЕЖЕВАНИЯ ТЕРРИТОРИИ

Линия совмещения с листом 1.06



Условные обозначения

-  Граница муниципального образования
-  Граница территории, в отношении которой осуществляется подготовка межевания территории
-  Границы образуемых земельных участков
-  Границы изменяемых земельных участков
-  Границы существующих земельных участков для нужд ПАО "ФСК ЕЭС"
-  Границы зон планируемого элемента планировочной структуры

- 19:05:000000:1461 Кадастровый номер существующих земельных участков для нужд ПАО "ФСК ЕЭС"
- 19:05:090501:3У1(1) Условный номер образуемого земельного участка
- 19:05:010702:63 Кадастровый номер изменяемого земельного участка

- 10. Поворотные точки границы проектирования
- 10. Поворотные точки границ образуемых земельных участков

Линии отступа от красных линий в целях определения мест допустимого размещения зданий, строений, сооружений отсутствуют.

Куйбышевский сельсовет
Бейский район
Республика Хакасия

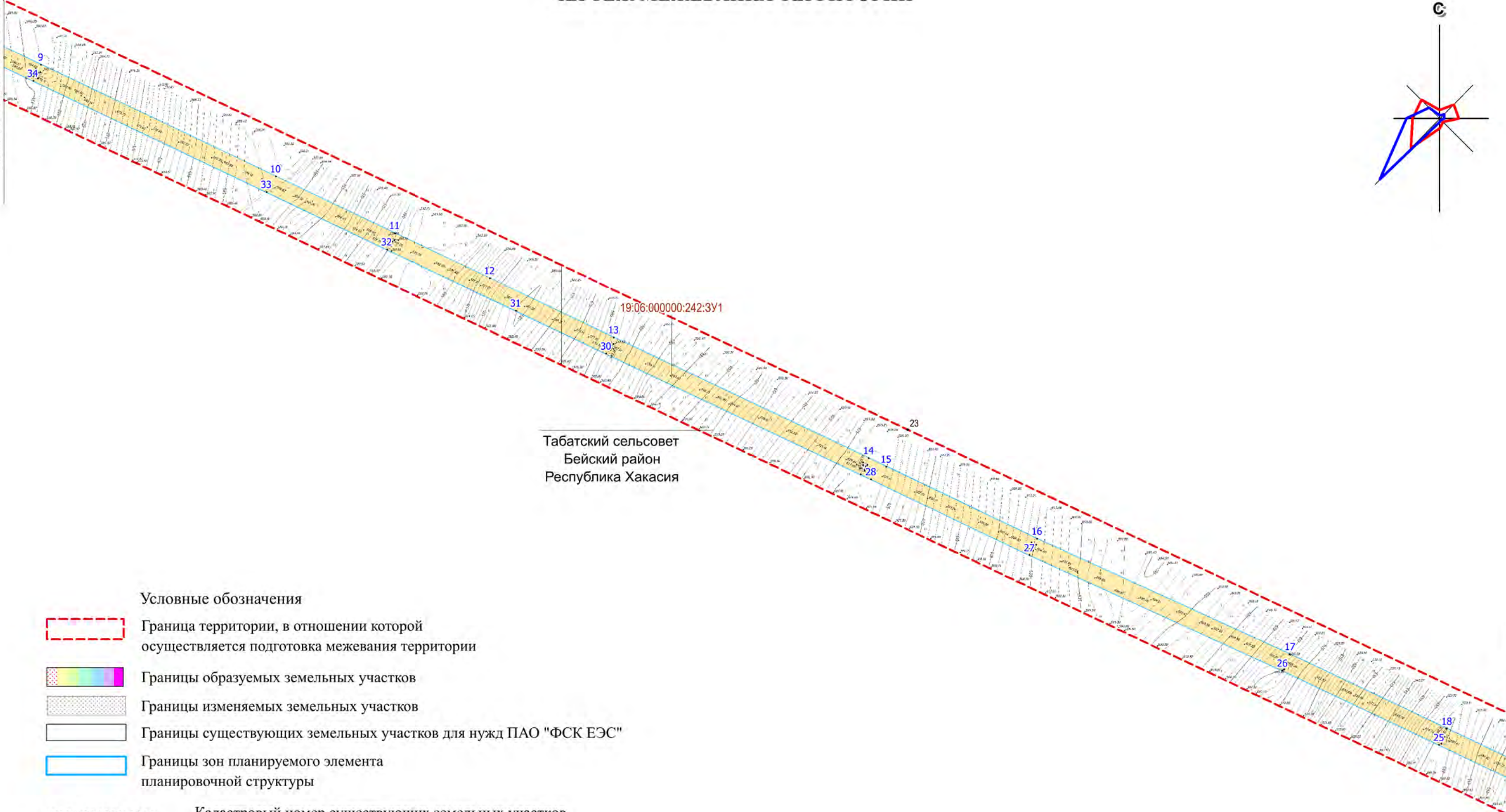
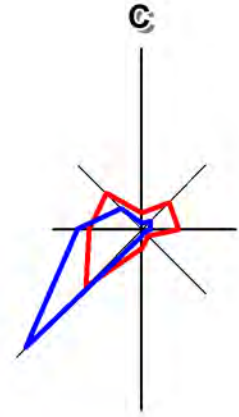
Табатский сельсовет
Бейский район
Республика Хакасия

Линия совмещения с листом 1.08

						Шифр П2200874-ДПТ		
						Документация по планировке территории для размещения объектов энергетики федерального назначения по инвестиционному проекту: "ВЛ 220 кВ Означенное - Степная (участок от опоры 64 до ПС 220 кВ Степная)" и "ПС 220 кВ Степная с заходами ВЛ 220 кВ".		
Изм.	Кол.	Ф.И.О.	Недок.	Подпись	Дата	Стадия	Лист	Листов
						ПМ	1.07	26
Исполнитель		Сарычева О.Б.						
Исполнитель		Генш Е.Е.						
Исполнитель		Савицкий Д.А.						
Исполнитель		Шевченко Н.С.						
Н. контроль		Крупин Д.С.						
						Заказчик: ПАО "ФСК ЕЭС" Чертеж межевания территории, М 1:5 000		
						ИП "Крупин Д.С."		






ЧЕРТЕЖ МЕЖЕВАНИЯ ТЕРРИТОРИИ

Линия совмещения с листом 1.07



Табатский сельсовет
Бейский район
Республика Хакасия

Условные обозначения

-  Граница территории, в отношении которой осуществляется подготовка межевания территории
-  Границы образуемых земельных участков
-  Границы изменяемых земельных участков
-  Границы существующих земельных участков для нужд ПАО "ФСК ЕЭС"
-  Границы зон планируемого элемента планировочной структуры

- 19:05:000000:1461 Кадастровый номер существующих земельных участков для нужд ПАО "ФСК ЕЭС"
- 19:05:090501:3У1(1) Условный номер образуемого земельного участка
- 19:05:010702:63 Кадастровый номер изменяемого земельного участка
- 10. Поворотные точки границы проектирования
- 10. Поворотные точки границ образуемых земельных участков

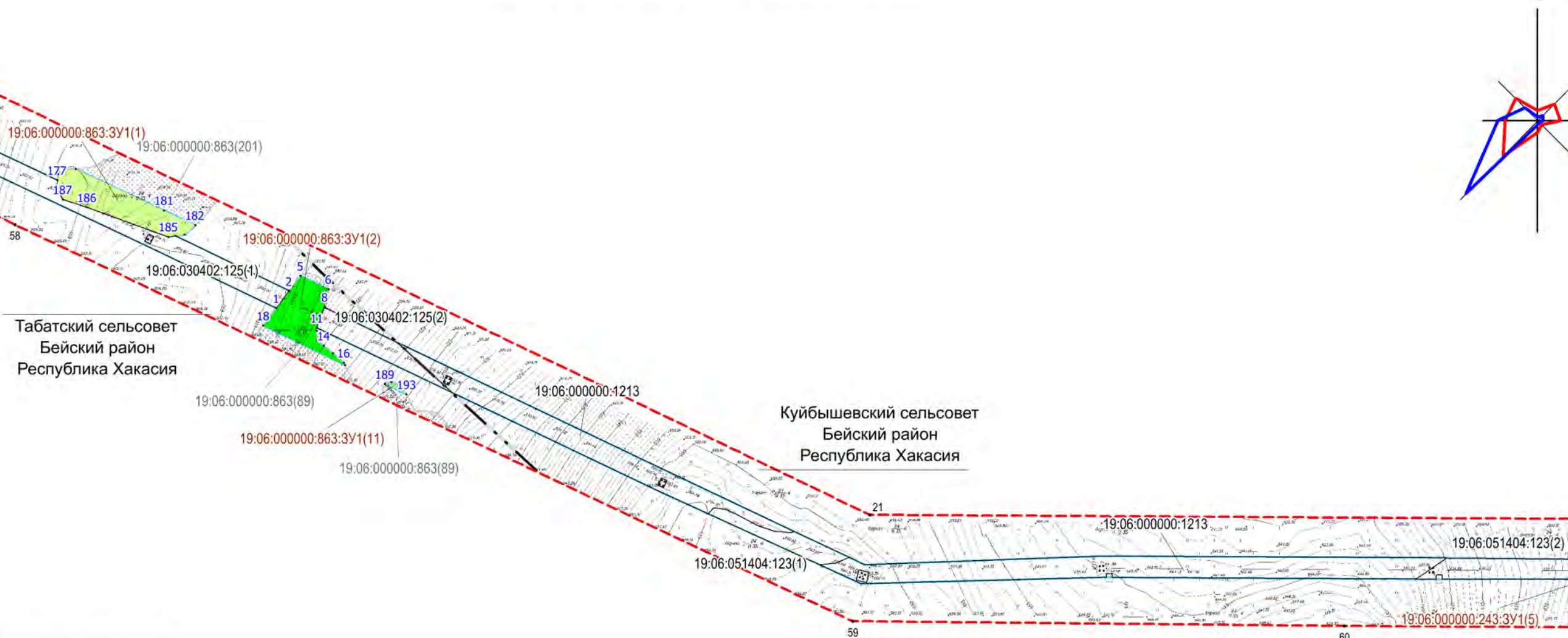
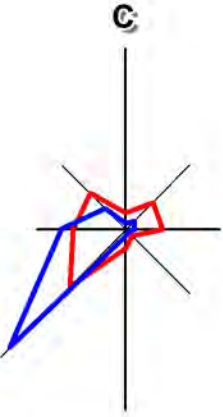
Линии отступа от красных линий в целях определения мест допустимого размещения зданий, строений, сооружений отсутствуют.

Линия совмещения с листом 1.09

						Шифр П2200874-ДПТ				
						Документация по планировке территории для размещения объектов энергетики федерального назначения по инвестиционному проекту: "ВЛ 220 кВ Означенное - Степная (участок от опоры 64 до ПС 220 кВ Степная)" и "ПС 220 кВ Степная с заходами ВЛ 220 кв".				
Изм.	Кол.	Ф.И.О.	Недок.	Подпись	Дата		Стадия	Лист	Листов	
Исполнитель		Сарычева О.Б.					Заказчик: ПАО "ФСК ЕЭС"	ПМ	1.08	26
Исполнитель		Савицкий Д.А.						Чертеж межевания территории, М 1:5 000	ИП "Крупин Д.С."	
Исполнитель		Шевченко Н.С.								
Н. контроль		Крупин Д.С.								

ЧЕРТЕЖ МЕЖЕВАНИЯ ТЕРРИТОРИИ







Линия совмещения с листом 1.09



Табатский сельсовет
Бейский район
Республика Хакасия

Куйбышевский сельсовет
Бейский район
Республика Хакасия

Условные обозначения

-  Граница муниципального образования
-  Граница территории, в отношении которой осуществляется подготовка межевания территории
-  Границы образуемых земельных участков
-  Границы изменяемых земельных участков
-  Границы существующих земельных участков для нужд ПАО "ФСК ЕЭС"
-  Границы зон планируемого элемента планировочной структуры

- 19:05:000000:1461 Кадастровый номер существующих земельных участков для нужд ПАО "ФСК ЕЭС"
- 19:05:090501:3У1(1) Условный номер образуемого земельного участка
- 19:05:010702:63 Кадастровый номер изменяемого земельного участка
- 10. Поворотные точки границы проектирования
- 10. Поворотные точки границ образуемых земельных участков

Линии отступа от красных линий в целях определения мест допустимого размещения зданий, строений, сооружений отсутствуют.

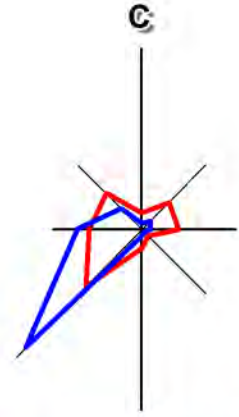
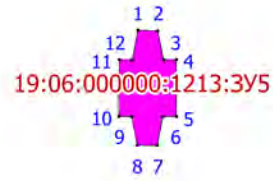
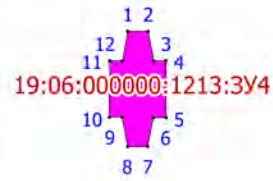
Линия совмещения с листом 1.11

						Шифр П2200874-ДПТ		
						Документация по планировке территории для размещения объектов энергетики федерального значения по инвестиционному проекту: "ВЛ 220 кВ Означенное - Стелная (участок от опоры 64 до ПС 220 кВ Стелная)" и "ПС 220 кВ Стелная с заходами ВЛ 220 кВ".		
Изм.	Кол.	Ф.И.О.	Недок.	Подпись	Дата	Стадия	Лист	Листов
						Заказчик: ПАО "ФСК ЕЭС"	ПМ	1.10
Исполнитель		Сарычева О.Б.						
Исполнитель		Генш Е.Е.				ИП "Крупин Д.С." М 1:5 000		26
Исполнитель		Савицкий Д.А.						
Исполнитель		Шевченко Н.С.						
Н. контроль		Крупин Д.С.						

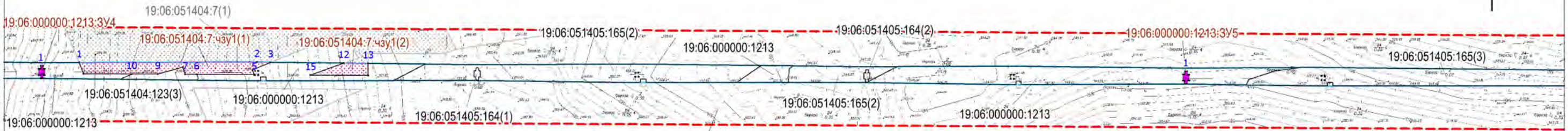
ЧЕРТЕЖ МЕЖЕВАНИЯ ТЕРРИТОРИИ

М 1:1000

М 1:1000



Линия совмещения с листом 1.10



Линия совмещения с листом 1.12

Куйбышевский сельсовет
Бейский район
Республика Хакасия

Условные обозначения

- Граница территории, в отношении которой осуществляется подготовка межевания территории
- Границы образуемых земельных участков
- Границы изменяемых земельных участков
- Границы существующих земельных участков для нужд ПАО "ФСК ЕЭС"
- Границы зон планируемого элемента планировочной структуры

19:05:000000:1461 Кадастровый номер существующих земельных участков для нужд ПАО "ФСК ЕЭС"

19:05:090501:3У1(1) Условный номер образуемого земельного участка

19:05:010702:63 Кадастровый номер изменяемого земельного участка

10. Поворотные точки границы проектирования

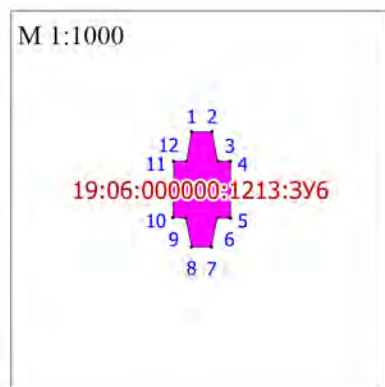
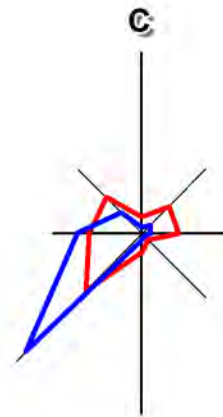
10. Поворотные точки границ образуемых земельных участков

Линии отступа от красных линий в целях определения мест допустимого размещения зданий, строений, сооружений отсутствуют.

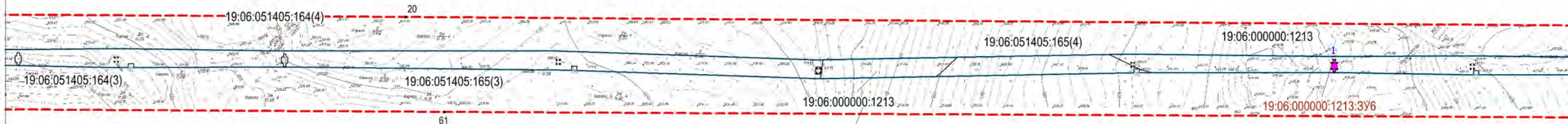
						Шифр П2200874-ДПТ			
						Документация по планировке территории для размещения объектов энергетики федерального значения по инвестиционному проекту: "ВЛ 220 кВ Означенное - Стелная (участок от опоры 64 до ПС 220 кВ Стелная)" и "ПС 220 кВ Стелная с заходами ВЛ 220 кВ".			
Изм.	Кол.	Ф.И.О.	Недок.	Подпись	Дата	Заказчик:	Стадия	Лист	Листов
						ПАО "ФСК ЕЭС"	ПМ	1.11	26
		Сарычева О.Б.				ИП "Крупин Д.С." М 1:5 000			
		Генш Е.Е.							
		Савицкий Д.А.							
		Шевченко Н.С.							
		Крупин Д.С.							

М 1:1000

ЧЕРТЕЖ МЕЖЕВАНИЯ ТЕРРИТОРИИ








Линия совмещения с листом 1.11



Линия совмещения с листом 1.13

Куйбышевский сельсовет
Бейский район
Республика Хакасия

Условные обозначения

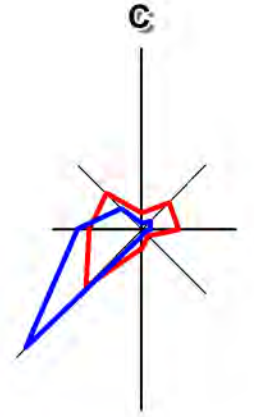
-  Граница территории, в отношении которой осуществляется подготовка межевания территории
-  Границы образуемых земельных участков
-  Границы изменяемых земельных участков
-  Границы существующих земельных участков для нужд ПАО "ФСК ЕЭС"
-  Границы зон планируемого элемента планировочной структуры

- 19:05:000000:1461 Кадастровый номер существующих земельных участков для нужд ПАО "ФСК ЕЭС"
- 19:05:090501:3У1(1) Условный номер образуемого земельного участка
- 19:05:010702:63 Кадастровый номер изменяемого земельного участка
- 10. Поворотные точки границы проектирования
- 10. Поворотные точки границ образуемых земельных участков

Линии отступа от красных линий в целях определения мест допустимого размещения зданий, строений, сооружений отсутствуют.

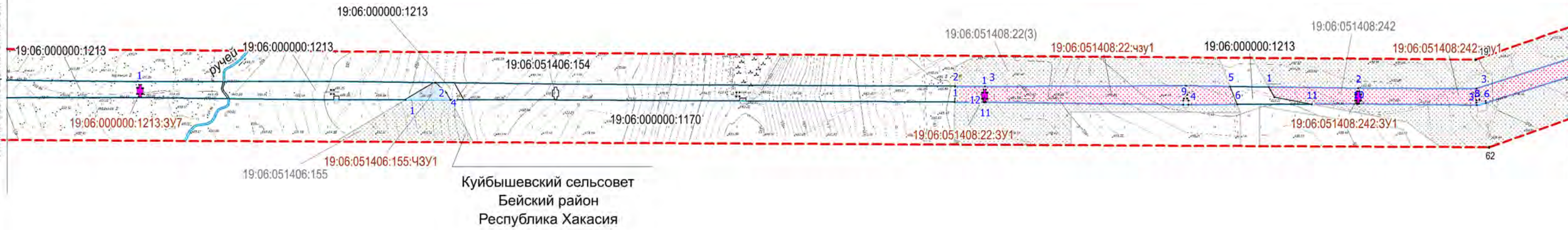
						Шифр П2200874-ДПТ				
						Документация по планировке территории для размещения объектов энергетики федерального значения по инвестиционному проекту: "ВЛ 220 кВ Означенное - Стелная (участок от опоры 64 до ПС 220 кВ Стелная)" и "ПС 220 кВ Стелная с заходами ВЛ 220 кВ".				
Изм.	Кол.	Ф.И.О.	Недок.	Подпись	Дата		Стадия	Лист	Листов	
							Заказчик:	ПМ	1.12	26
							ПАО "ФСК ЕЭС"			
							Чертеж межевания территории, М 1:5 000			
							ИП "Крупин Д.С."			

ЧЕРТЕЖ МЕЖЕВАНИЯ ТЕРРИТОРИИ








Линия совмещения с листом 1.12

Линия совмещения с листом 1.14




Куйбышевский сельсовет
Бейский район
Республика Хакасия

Условные обозначения

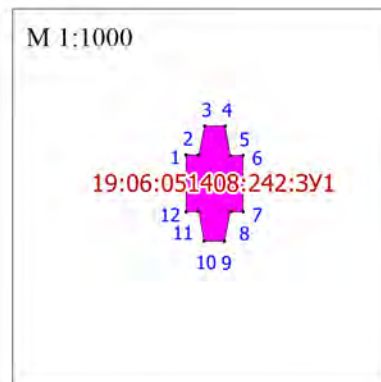
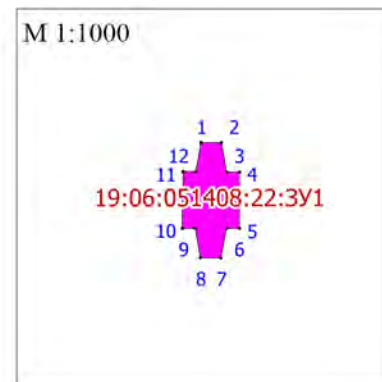
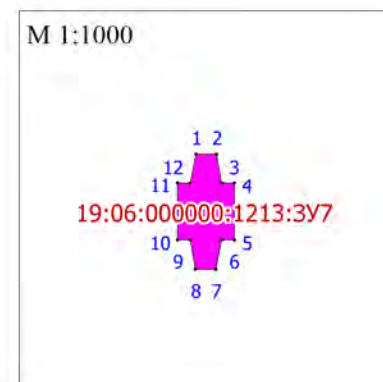
-  Граница территории, в отношении которой осуществляется подготовка межевания территории
-  Границы образуемых земельных участков
-  Границы изменяемых земельных участков
-  Границы существующих земельных участков для нужд ПАО "ФСК ЕЭС"
-  Границы зон планируемого элемента планировочной структуры

- 19:05:000000:1461 Кадастровый номер существующих земельных участков для нужд ПАО "ФСК ЕЭС"
- 19:05:090501:ЗУ1(1) Условный номер образуемого земельного участка
- 19:05:010702:63 Кадастровый номер изменяемого земельного участка

- 10. Поворотные точки границы проектирования
- 10. Поворотные точки границ образуемых земельных участков

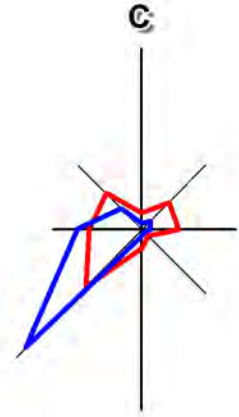
 Поверхностные водные объекты (реки, ручьи)






Линии отступа от красных линий в целях определения мест допустимого размещения зданий, строений, сооружений отсутствуют.

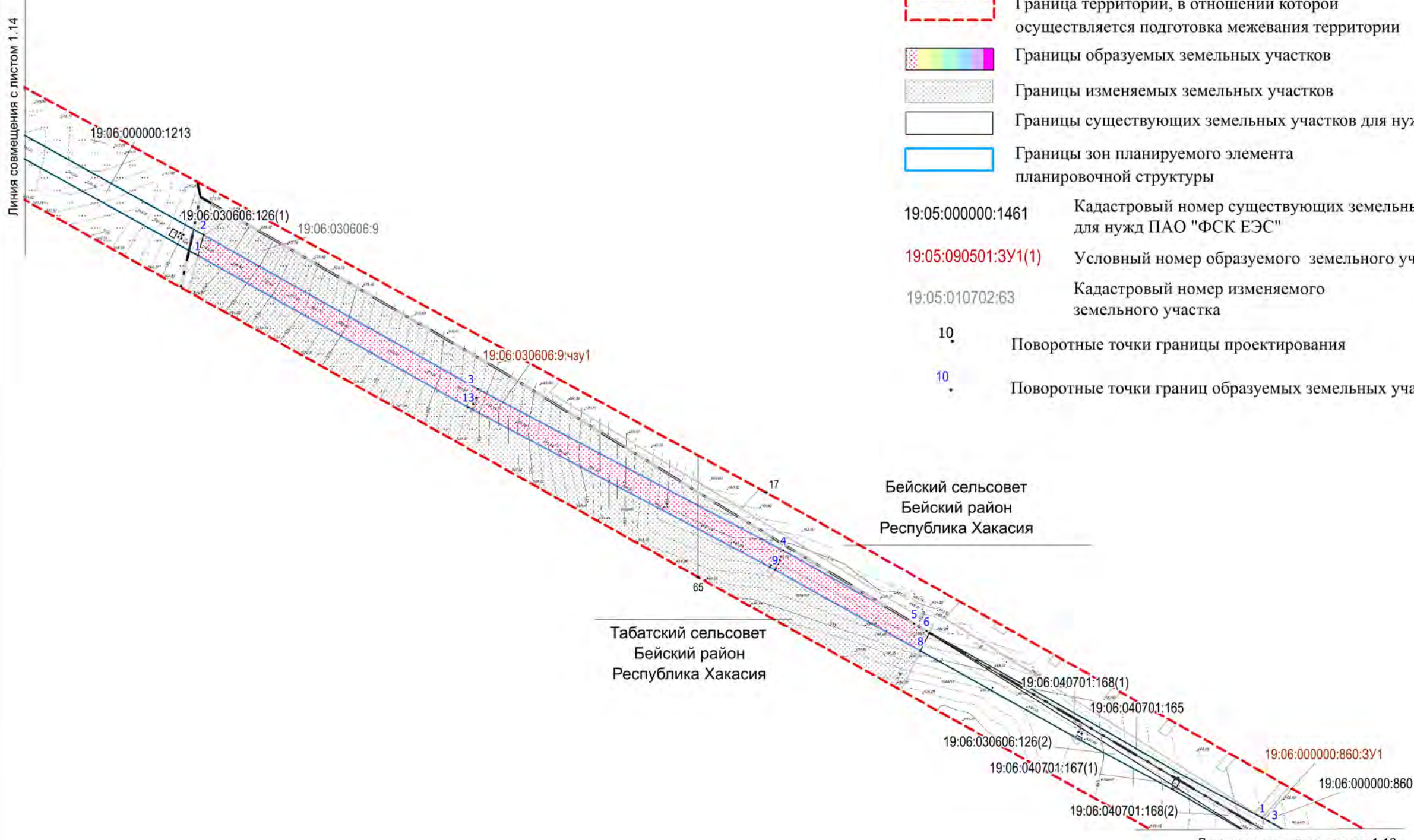


						Шифр П2200874-ДПТ			
						Документация по планировке территории для размещения объектов энергетики федерального назначения по инвестиционному проекту: "ВЛ 220 кВ Означенное - Стелная (участок от опоры 64 до ПС 220 кВ Стелная)" и "ПС 220 кВ Стелная с заходами ВЛ 220 кВ".			
Изм.	Кол.	Ф.И.О.	Недок.	Подпись	Дата	Заказчик: ПАО "ФСК ЕЭС" Чертеж межевания территории, М 1:5 000	Стадия	Лист	Листов
							ПМ	1.13	26
Исполнитель		Сарычева О.Б.					ИП "Крупин Д.С."		
Исполнитель		Генш Е.Е.							
Исполнитель		Савицкий Д.А.							
Исполнитель		Шевченко Н.С.							
Н. контроль		Крупин Д.С.							

ЧЕРТЕЖ МЕЖЕВАНИЯ ТЕРРИТОРИИ

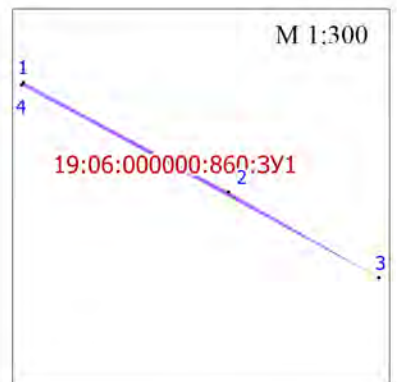


- Условные обозначения**
-  Граница территории, в отношении которой осуществляется подготовка межевания территории
 -  Границы образуемых земельных участков
 -  Границы изменяемых земельных участков
 -  Границы существующих земельных участков для нужд ПАО "ФСК ЕЭС"
 -  Границы зон планируемого элемента планировочной структуры
- 19:05:000000:1461 Кадастровый номер существующих земельных участков для нужд ПАО "ФСК ЕЭС"
- 19:05:090501:3У1(1) Условный номер образуемого земельного участка
- 19:05:010702:63 Кадастровый номер изменяемого земельного участка
- 10 Поворотные точки границы проектирования
- 10 Поворотные точки границ образуемых земельных участков



Бейский сельсовет
Бейский район
Республика Хакасия

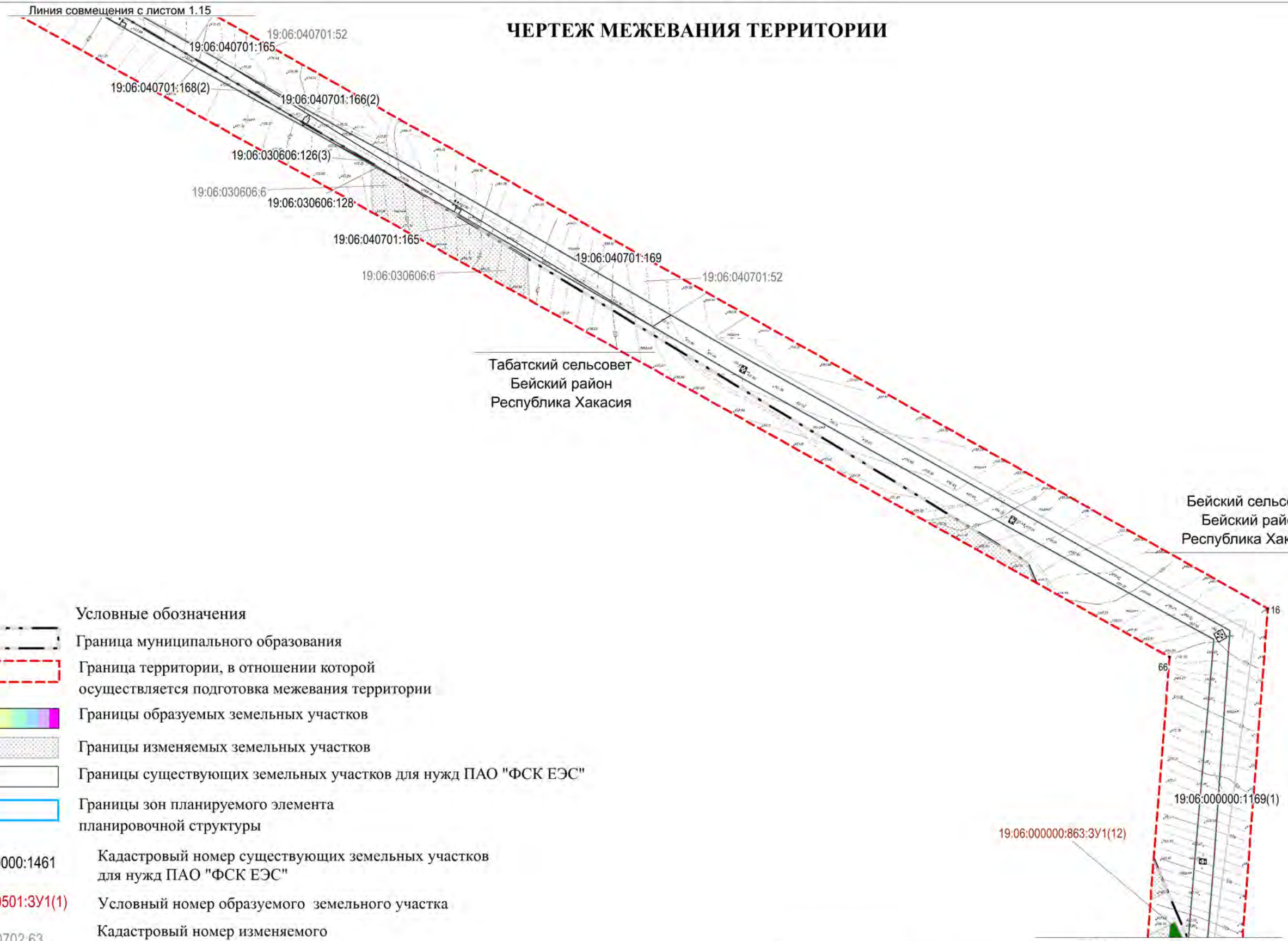
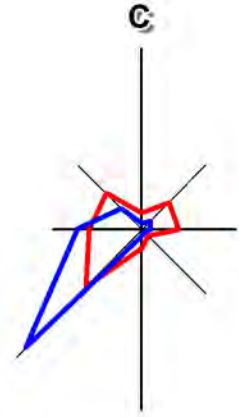
Табатский сельсовет
Бейский район
Республика Хакасия



Линии отступа от красных линий в целях определения мест допустимого размещения зданий, строений, сооружений отсутствуют.

						Шифр П2200874-ДПТ			
						Документация по планировке территории для размещения объектов энергетики федерального назначения по инвестиционному проекту: "ВЛ 220 кВ Означенное - Степная (участок от опоры 64 до ПС 220 кВ Степная)" и "ПС 220 кВ Степная с заходами ВЛ 220 кВ".			
Изм.	Кол.	Ф.И.О.	Недок.	Подпись	Дата	 <p>Заказчик: ПАО "ФСК ЕЭС"</p> <p>Чертеж межевания территории, М 1:5 000</p>	Стадия	Лист	Листов
		Исполнитель					ПМ	1.15	26
		Исполнитель							
		Исполнитель							
		Исполнитель							
		Н. контроль							
						ИП "Крупин Д.С."			

ЧЕРТЕЖ МЕЖЕВАНИЯ ТЕРРИТОРИИ



- Условные обозначения**
- Граница муниципального образования
 - Граница территории, в отношении которой осуществляется подготовка межевания территории
 - Границы образуемых земельных участков
 - Границы изменяемых земельных участков
 - Границы существующих земельных участков для нужд ПАО "ФСК ЕЭС"
 - Границы зон планируемого элемента планировочной структуры

- 19:05:000000:1461 Кадастровый номер существующих земельных участков для нужд ПАО "ФСК ЕЭС"
- 19:05:090501:3У1(1) Условный номер образуемого земельного участка
- 19:05:010702.63 Кадастровый номер изменяемого земельного участка
- 10. Поворотные точки границы проектирования
- 10. Поворотные точки границ образуемых земельных участков

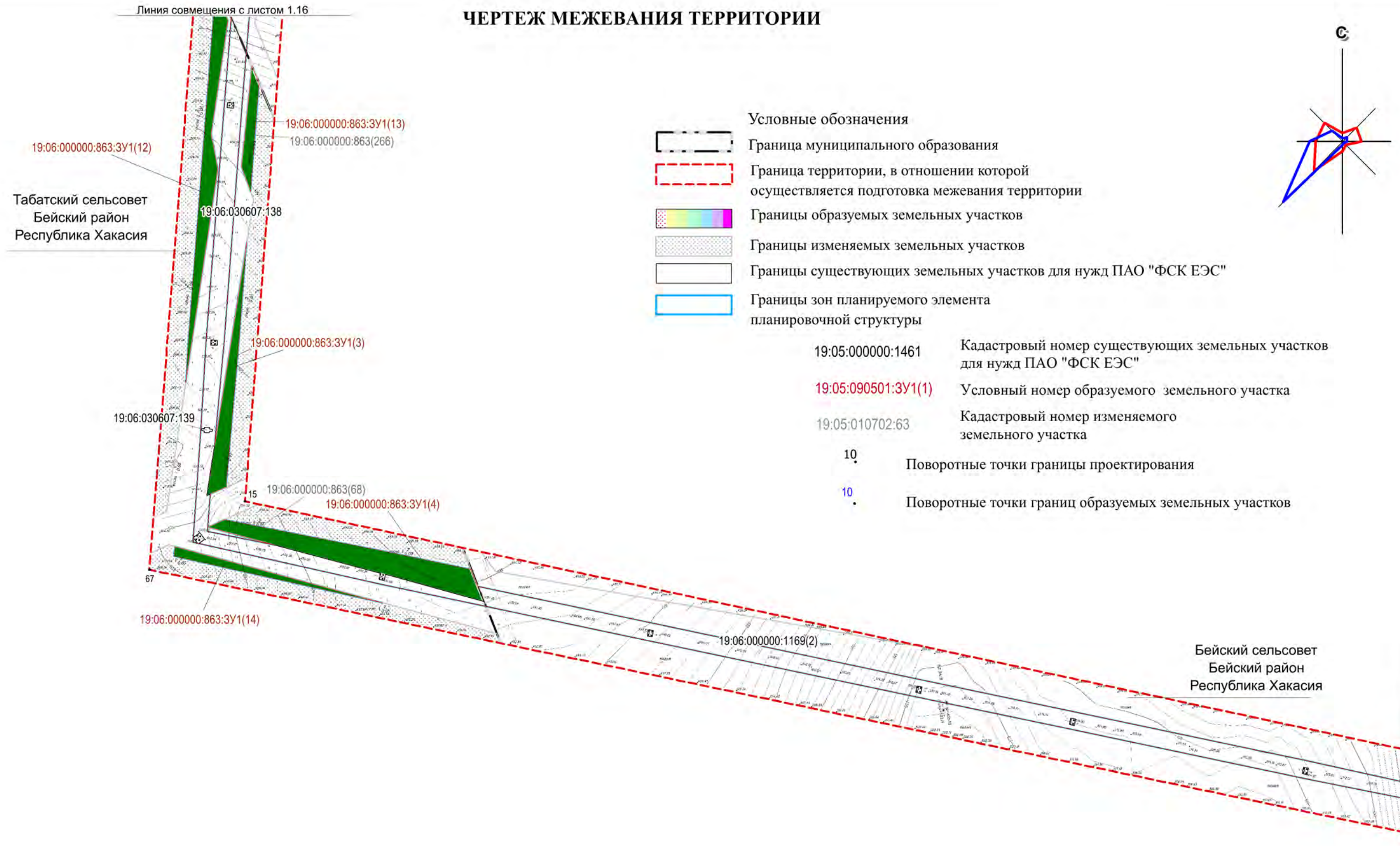
Линии отступа от красных линий в целях определения мест допустимого размещения зданий, строений, сооружений отсутствуют.

						Шифр П2200874-ДПТ		
						Документация по планировке территории для размещения объектов энергетики федерального назначения по инвестиционному проекту: "ВЛ 220 кВ Означенное - Стелная (участок от опоры 64 до ПС 220 кВ Стелная)" и "ПС 220 кВ Стелная с заходами ВЛ 220 кВ".		
Изм.	Кол.	Ф.И.О.	Недок.	Подпись	Дата	Стадия	Лист	Листов
		Сарычева О.Б.				ПМ	1.16	26
		Генш Е.Е.						
		Савицкий Д.А.				Заказчик: ПАО "ФСК ЕЭС" Чертеж межевания территории, М 1:5 000		
		Шевченко Н.С.						
		Крупин Д.С.				ИП "Крупин Д.С."		

19:06:000000:863:ЗУ1(12)

Линия совмещения с листом 1.17

ЧЕРТЕЖ МЕЖЕВАНИЯ ТЕРРИТОРИИ



- Условные обозначения**
- Граница муниципального образования
 - Граница территории, в отношении которой осуществляется подготовка межевания территории
 - Границы образуемых земельных участков
 - Границы изменяемых земельных участков
 - Границы существующих земельных участков для нужд ПАО "ФСК ЕЭС"
 - Границы зон планируемого элемента планировочной структуры

- 19:05:000000:1461 Кадастровый номер существующих земельных участков для нужд ПАО "ФСК ЕЭС"
- 19:05:090501:ЗУ1(1) Условный номер образуемого земельного участка
- 19:05:010702:63 Кадастровый номер изменяемого земельного участка
- 10 Поворотные точки границы проектирования
- 10 Поворотные точки границ образуемых земельных участков







Линии отступа от красных линий в целях определения мест допустимого размещения зданий, строений, сооружений отсутствуют.

						Шифр П2200874-ДПТ			
						Документация по планировке территории для размещения объектов энергетики федерального назначения по инвестиционному проекту: "ВЛ 220 кВ Означенное - Степная (участок от опоры 64 до ПС 220 кВ Степная)" и "ПС 220 кВ Степная с заходами ВЛ 220 кВ".			
Изм.	Кол.	Ф.И.О.	Недок.	Подпись	Дата	Заказчик:	Стадия	Лист	Листов
						ПАО "ФСК ЕЭС"	ПМ	1.17	26
						ИП "Крупин Д.С."			
						Чертеж межевания территории, М 1:5 000			

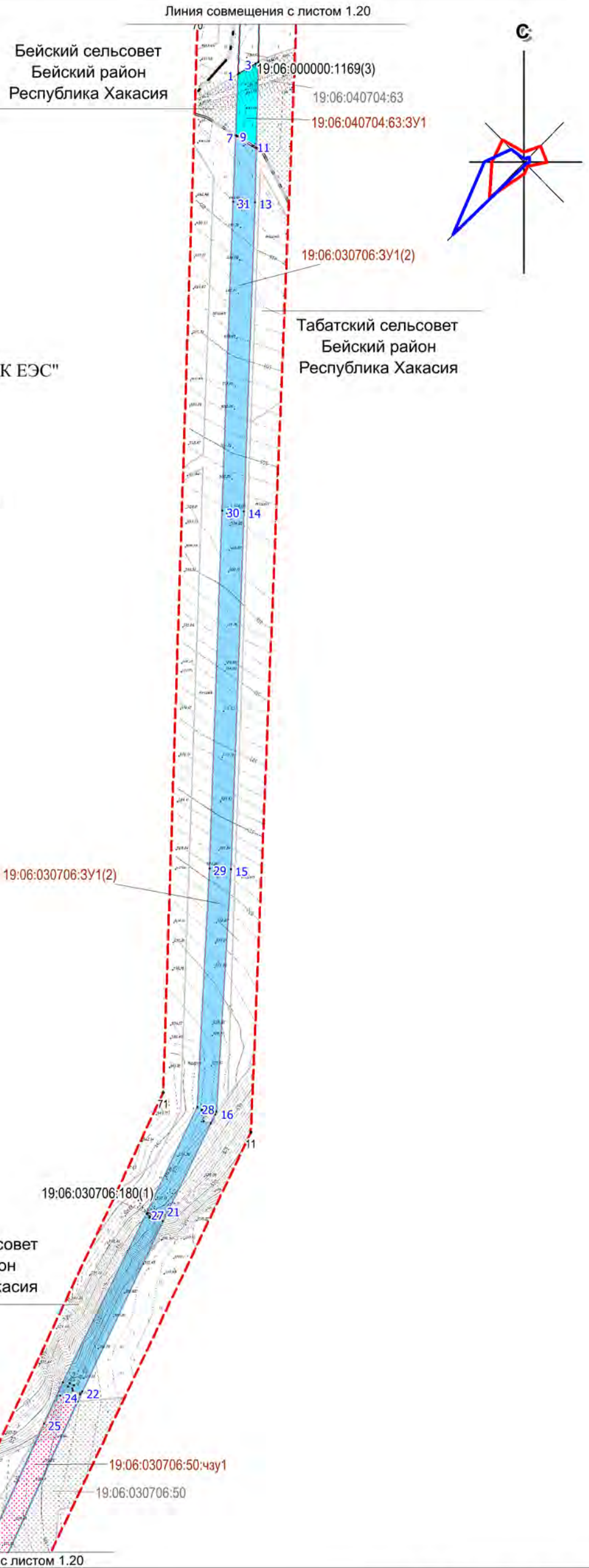
Линия совмещения с листом 1.18

ЧЕРТЕЖ МЕЖЕВАНИЯ ТЕРРИТОРИИ

Условные обозначения

-  Граница муниципального образования
-  Граница территории, в отношении которой осуществляется подготовка межевания территории
-  Границы образуемых земельных участков
-  Границы изменяемых земельных участков
-  Границы существующих земельных участков для нужд ПАО "ФСК ЕЭС"
-  Границы зон планируемого элемента планировочной структуры

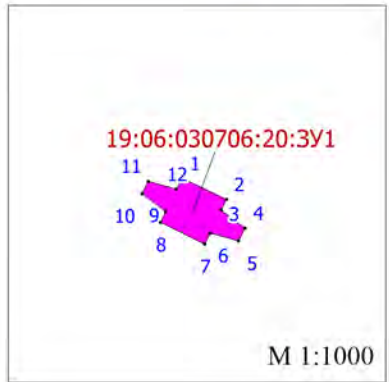
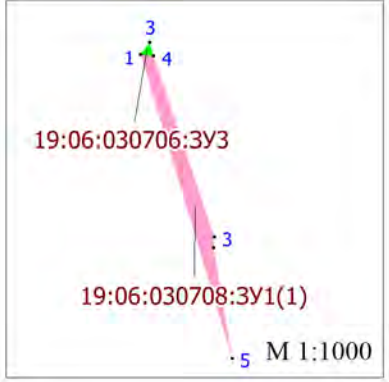
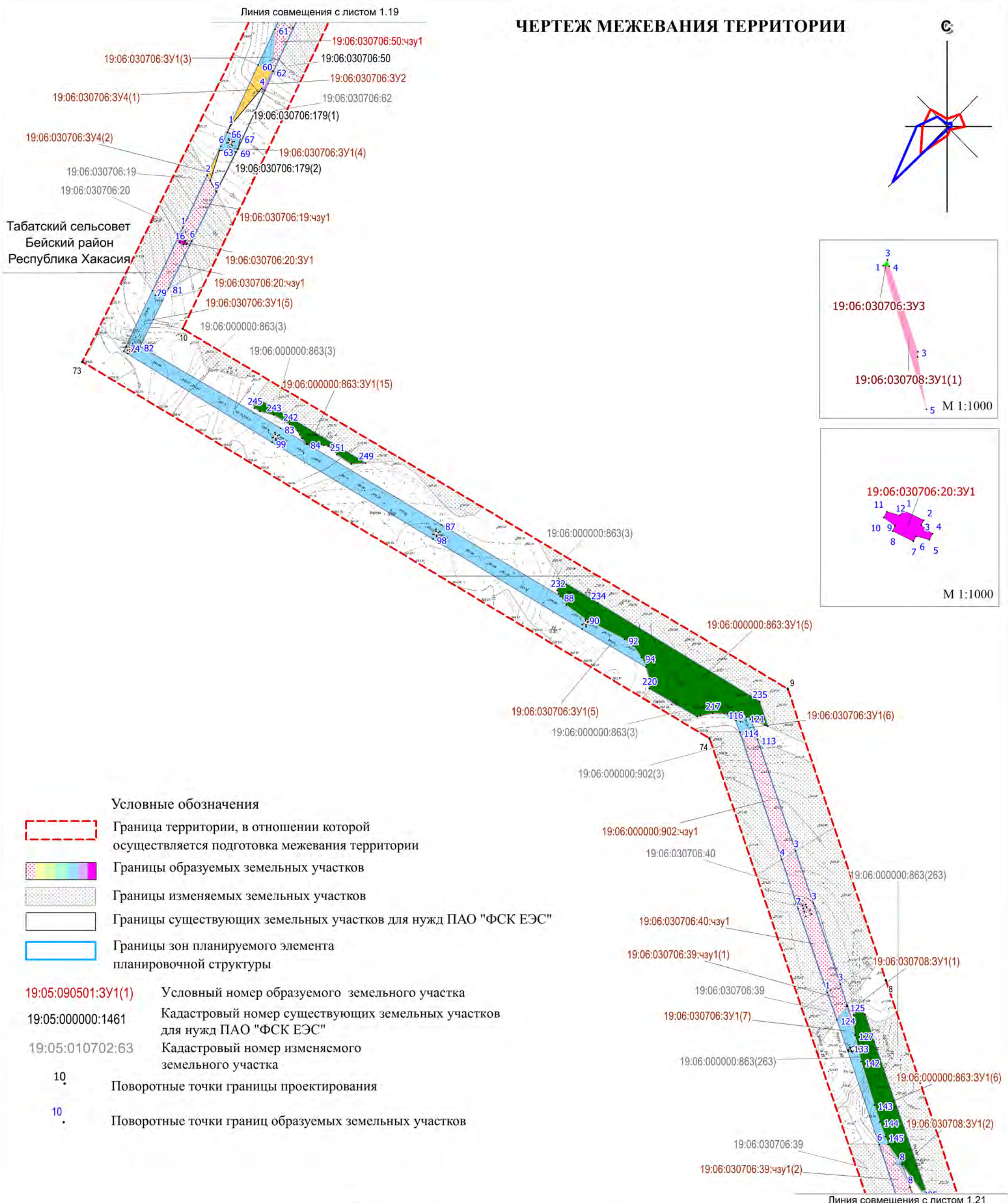
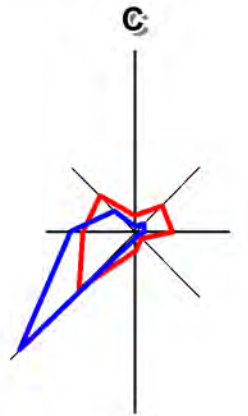
- 19:05:090501:3У1(1) Условный номер образуемого земельного участка
- 19:05:000000:1461 Кадастровый номер существующих земельных участков для нужд ПАО "ФСК ЕЭС"
- 19:05:010702:63 Кадастровый номер изменяемого земельного участка
- 10. Поворотные точки границы проектирования
- 10. Поворотные точки границ образуемых земельных участков



Линии отступа от красных линий в целях определения мест допустимого размещения зданий, строений, сооружений отсутствуют.

					Шифр П2200874-ДПТ			
					Документация по планировке территории для размещения объектов энергетики федерального назначения по инвестиционному проекту: "ВЛ 220 кВ Означенное - Степная (участок от опоры 64 до ПС 220 кВ Степная)" и "ПС 220 кВ Степная с заходами ВЛ 220 кВ".			
Изм.	Кол.	Ф.И.О.	Подп.	Дата	Заказчик: ПАО "ФСК ЕЭС"	Стадия	Лист	Листов
						ПМ	1.19	26
Исполнитель		Сарычева О.Б.			Чертеж межевания территории, М 1:5 000	ИП "Крупин Д.С."		
Исполнитель		Генш Е.Е.						
Исполнитель		Савицкий Д.А.						
Исполнитель		Шевченко Н.С.						
Н. контроль		Крупин Д.С.						

ЧЕРТЕЖ МЕЖЕВАНИЯ ТЕРРИТОРИИ



Условные обозначения

- Граница территории, в отношении которой осуществляется подготовка межевания территории
- Границы образуемых земельных участков
- Границы изменяемых земельных участков
- Границы существующих земельных участков для нужд ПАО "ФСК ЕЭС"
- Границы зон планируемого элемента планировочной структуры

- 19:05:090501:3У1(1) Условный номер образуемого земельного участка
- 19:05:000000:1461 Кадастровый номер существующих земельных участков для нужд ПАО "ФСК ЕЭС"
- 19:05:010702:63 Кадастровый номер изменяемого земельного участка
- 10 Поворотные точки границы проектирования
- 10 Поворотные точки границ образуемых земельных участков

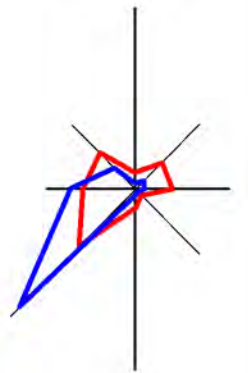
Линии отступа от красных линий в целях определения мест допустимого размещения зданий, строений, сооружений отсутствуют.

					Шифр П2200874-ДПТ			
					Документация по планировке территории для размещения объектов энергетики федерального назначения по инвестиционному проекту: "ВЛ 220 кВ Означенное - Степная (участок от опоры 64 до ПС 220 кВ Степная)" и "ПС 220 кВ Степная с заходами ВЛ 220 кВ".			
Изм.	Кол.	Ф.И.О.	Подп.	Дата	Заказчик: ПАО "ФСК ЕЭС"	Стадия	Лист	Листов
		Сарычева О.Б.				ПМ	1.20	26
		Генш Е.Е.						
		Савицкий Д.А.						
		Шевченко Н.С.						
		Н. контроль	Крупин Д.С.		Чертеж межевания территории, М 1:5 000	ИП "Крупин Д.С."		

Линия совмещения с листом 1.20
19:06:030708:3У1(2)

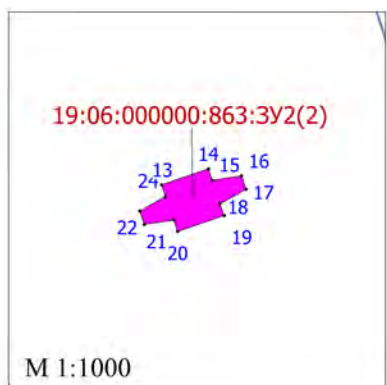
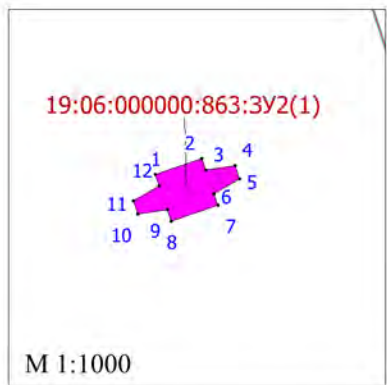
ЧЕРТЕЖ МЕЖЕВАНИЯ ТЕРРИТОРИИ

С



19:06:030708:3У1(3)
19:06:000000:485(1)
19:06:000000:485:чзУ1
19:06:030708:3У1(4)
19:06:000000:863:3У2(1)
19:06:000000:863(263)

Табатский сельсовет
Бейский район
Республика Хакасия



Условные обозначения

- Граница территории, в отношении которой осуществляется подготовка межевания территории
- Границы образуемых земельных участков
- Границы изменяемых земельных участков
- Границы существующих земельных участков для нужд ПАО "ФСК ЕЭС"
- Границы зон планируемого элемента планировочной структуры

- 19:05:090501:3У1(1) Условный номер образуемого земельного участка
- 19:05:000000:1461 Кадастровый номер существующих земельных участков для нужд ПАО "ФСК ЕЭС"
- 19:05:010702:63 Кадастровый номер изменяемого земельного участка
- 10 Поворотные точки границы проектирования
- 10 Поворотные точки границ образуемых земельных участков

Линия совмещения с листом 1.22

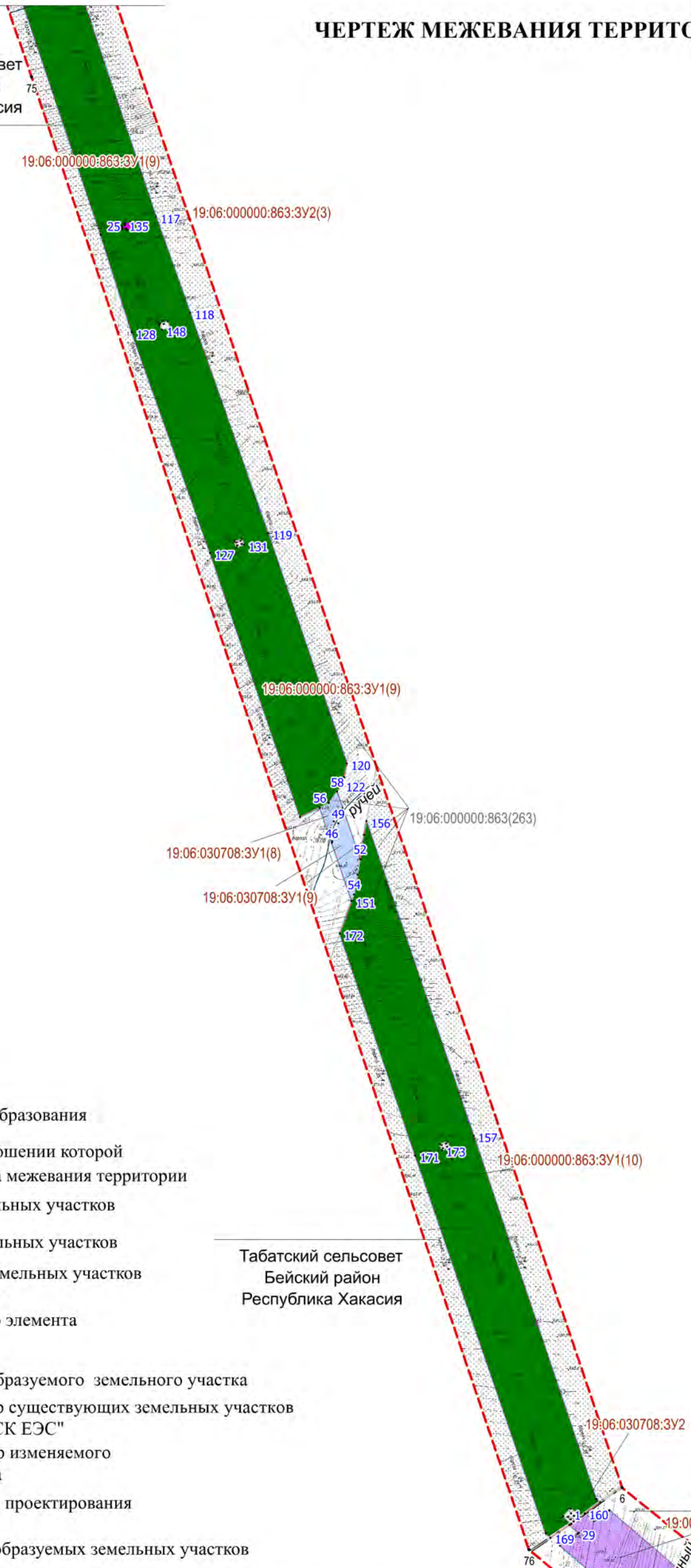
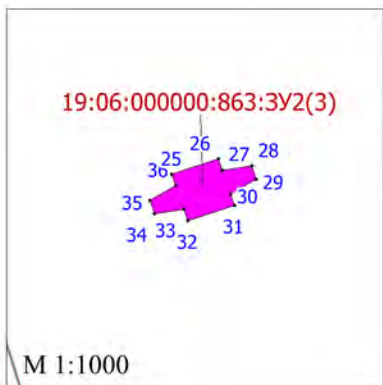
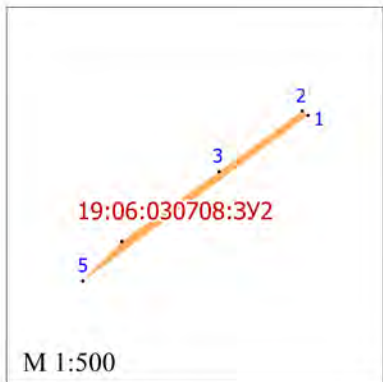
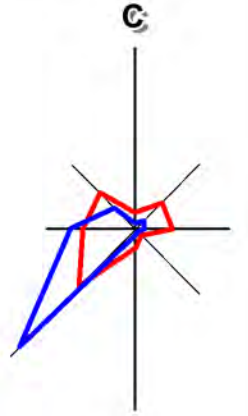
Линии отступа от красных линий в целях определения мест допустимого размещения зданий, строений, сооружений отсутствуют.

					Шифр П2200874-ДПТ			
					Документация по планировке территории для размещения объектов энергетики федерального назначения по инвестиционному проекту: "ВЛ 220 кВ Означенное - Степная (участок от опоры 64 до ПС 220 кВ Степная)" и "ПС 220 кВ Степная с заходами ВЛ 220 кВ".			
Изм.	Кол.	Ф.И.О.	Подп.	Дата	Заказчик: ПАО "ФСК ЕЭС" Чертеж межевания территории, М 1:5 000	Стадия	Лист	Листов
		Сарычева О.Б.				ПМ	1.21	26
		Генш Е.Е.						
		Савицкий Д.А.						
		Шевченко Н.С.						
		Крупин Д.С.						
						ИП "Крупин Д.С."		

Линия совмещения с листом 1.21

ЧЕРТЕЖ МЕЖЕВАНИЯ ТЕРРИТОРИИ

Табатский сельсовет
Бейский район
Республика Хакасия



- Условные обозначения**
- Граница муниципального образования
 - Граница территории, в отношении которой осуществляется подготовка межевания территории
 - Границы образуемых земельных участков
 - Границы изменяемых земельных участков
 - Границы существующих земельных участков для нужд ПАО "ФСК ЕЭС"
 - Границы зон планируемого элемента планировочной структуры

- 19:05:090501:3У1(1) Условный номер образуемого земельного участка
- 19:05:000000:1461 Кадастровый номер существующих земельных участков для нужд ПАО "ФСК ЕЭС"
- 19:05:010702:63 Кадастровый номер изменяемого земельного участка

- 10 Поворотные точки границы проектирования
- 10 Поворотные точки границ образуемых земельных участков

Поверхностные водные объекты (реки, ручьи)

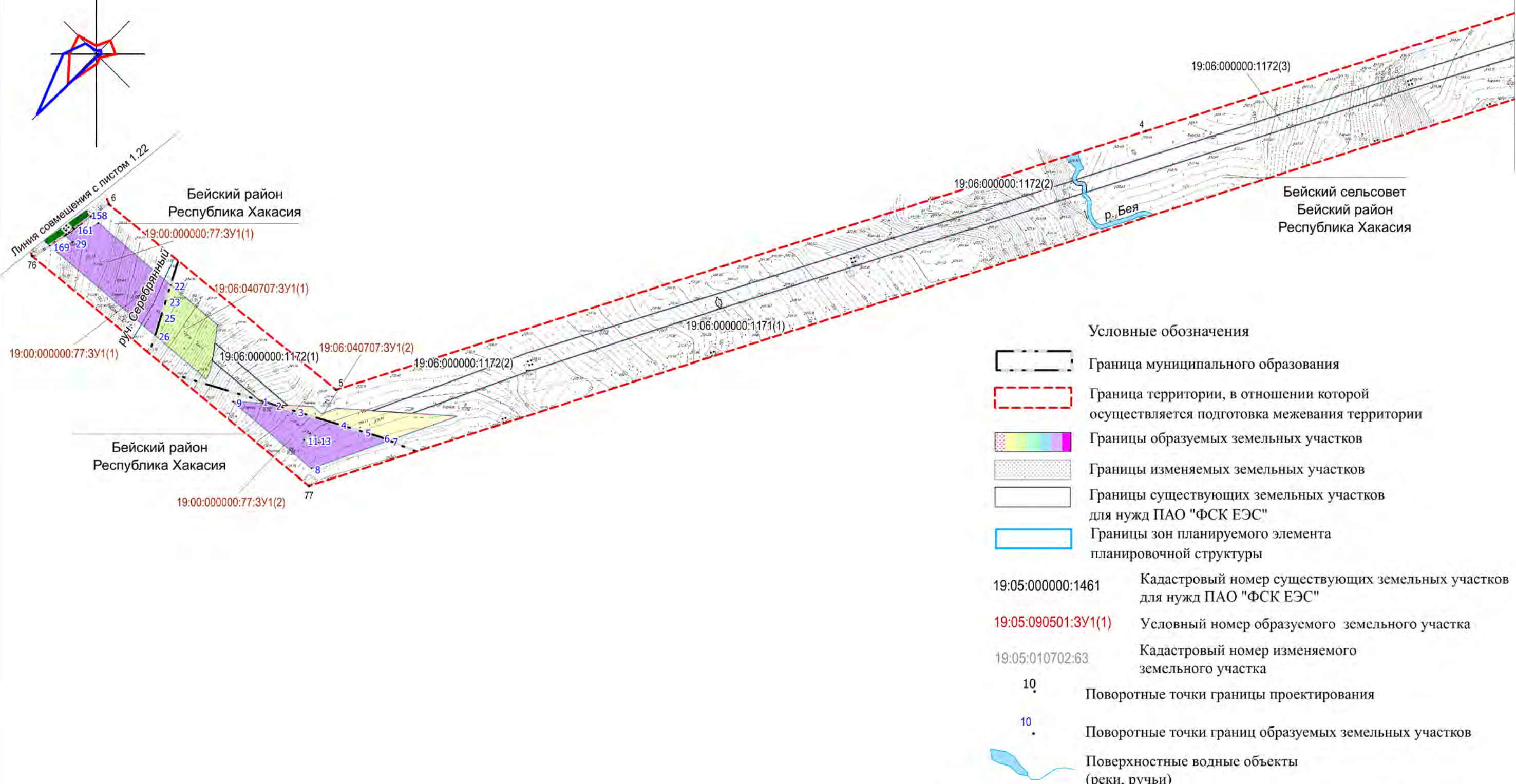
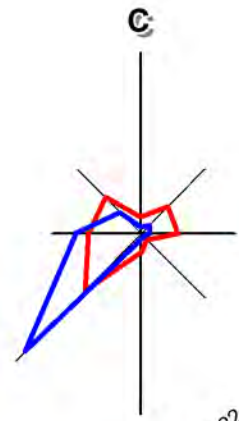
Табатский сельсовет
Бейский район
Республика Хакасия

Бейский район
Республика Хакасия

Линии отступа от красных линий в целях определения мест допустимого размещения зданий, строений, сооружений отсутствуют.

						Шифр П2200874-ДПТ			
						Документация по планировке территории для размещения объектов энергетики федерального назначения по инвестиционному проекту: "ВЛ 220 кВ Означенное - Степная (участок от опоры 64 до ПС 220 кВ Степная)" и "ПС 220 кВ Степная с заходами ВЛ 220 кВ".			
Изм.	Кол.	Ф.И.О.	Недок.	Подпись	Дата	Заказчик: ПАО "ФСК ЕЭС" Чертеж межевания территории, М 1:5 000	Стадия	Лист	Листов
							ПМ	1.22	26
Исполнитель		Сарычева О.Б.					ИП "Крупин Д.С."		
Исполнитель		Генш Е.Е.							
Исполнитель		Савицкий Д.А.							
Исполнитель		Шевченко Н.С.							
Н. контроль		Крупин Д.С.							

ЧЕРТЕЖ МЕЖЕВАНИЯ ТЕРРИТОРИИ



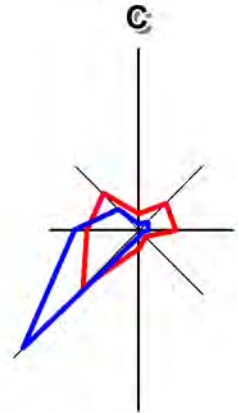
- Условные обозначения**
- Граница муниципального образования
 - Граница территории, в отношении которой осуществляется подготовка межевания территории
 - Границы образуемых земельных участков
 - Границы изменяемых земельных участков
 - Границы существующих земельных участков для нужд ПАО "ФСК ЕЭС"
 - Границы зон планируемого элемента планировочной структуры
- 19:05:000000:1461 Кадастровый номер существующих земельных участков для нужд ПАО "ФСК ЕЭС"
- 19:05:090501:3У1(1) Условный номер образуемого земельного участка
- 19:05:010702:63 Кадастровый номер изменяемого земельного участка
- 10 Поворотные точки границы проектирования
- 10 Поворотные точки границ образуемых земельных участков
- Поверхностные водные объекты (реки, ручьи)

Линии отступа от красных линий в целях определения мест допустимого размещения зданий, строений, сооружений отсутствуют.

						Шифр П2200874-ДПТ				
						Документация по планировке территории для размещения объектов энергетики федерального назначения по инвестиционному проекту: "ВЛ 220 кВ Означенное - Стелная (участок от опоры 64 до ПС 220 кВ Стелная)" и "ПС 220 кВ Стелная с заходами ВЛ 220 кВ".				
Изм.	Кол.	Ф.И.О.	Недок.	Подпись	Дата		Стадия	Лист	Листов	
							Заказчик:	ПМ	1.23	26
							ПАО "ФСК ЕЭС"			
							Чертеж межевания территории,			
							М 1:5 000			
							ИП "Крупин Д.С."			

Линия совмещения с листом 1.24

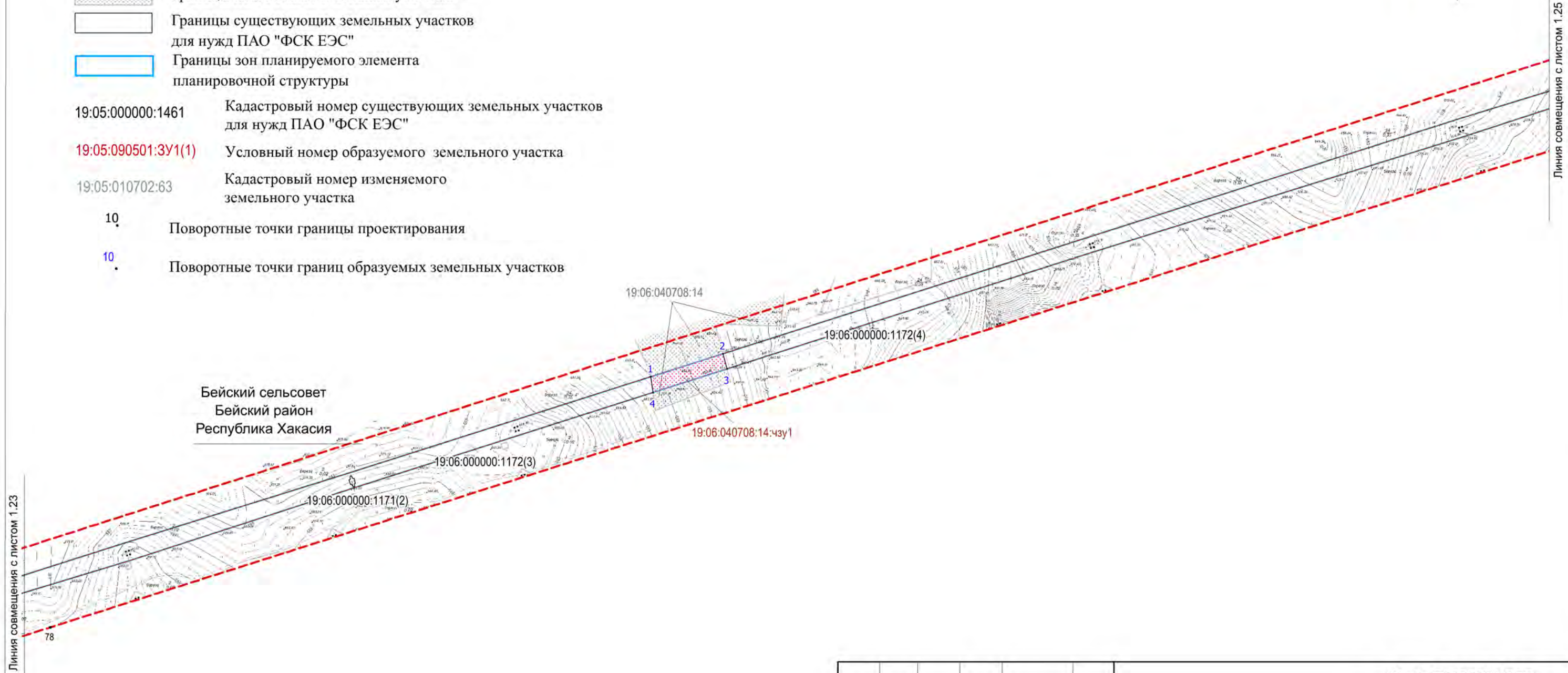
ЧЕРТЕЖ МЕЖЕВАНИЯ ТЕРРИТОРИИ



Условные обозначения

- Граница территории, в отношении которой осуществляется подготовка межевания территории
- Границы образуемых земельных участков
- Границы изменяемых земельных участков
- Границы существующих земельных участков для нужд ПАО "ФСК ЕЭС"
- Границы зон планируемого элемента планировочной структуры

- 19:05:000000:1461 Кадастровый номер существующих земельных участков для нужд ПАО "ФСК ЕЭС"
- 19:05:090501:ЗУ1(1) Условный номер образуемого земельного участка
- 19:05:010702:63 Кадастровый номер изменяемого земельного участка
- 10. Поворотные точки границы проектирования
- 10. Поворотные точки границ образуемых земельных участков



Бейский сельсовет
Бейский район
Республика Хакасия

Линия совмещения с листом 1.23






Линия совмещения с листом 1.25


Линии отступа от красных линий в целях определения мест допустимого размещения зданий, строений, сооружений отсутствуют.

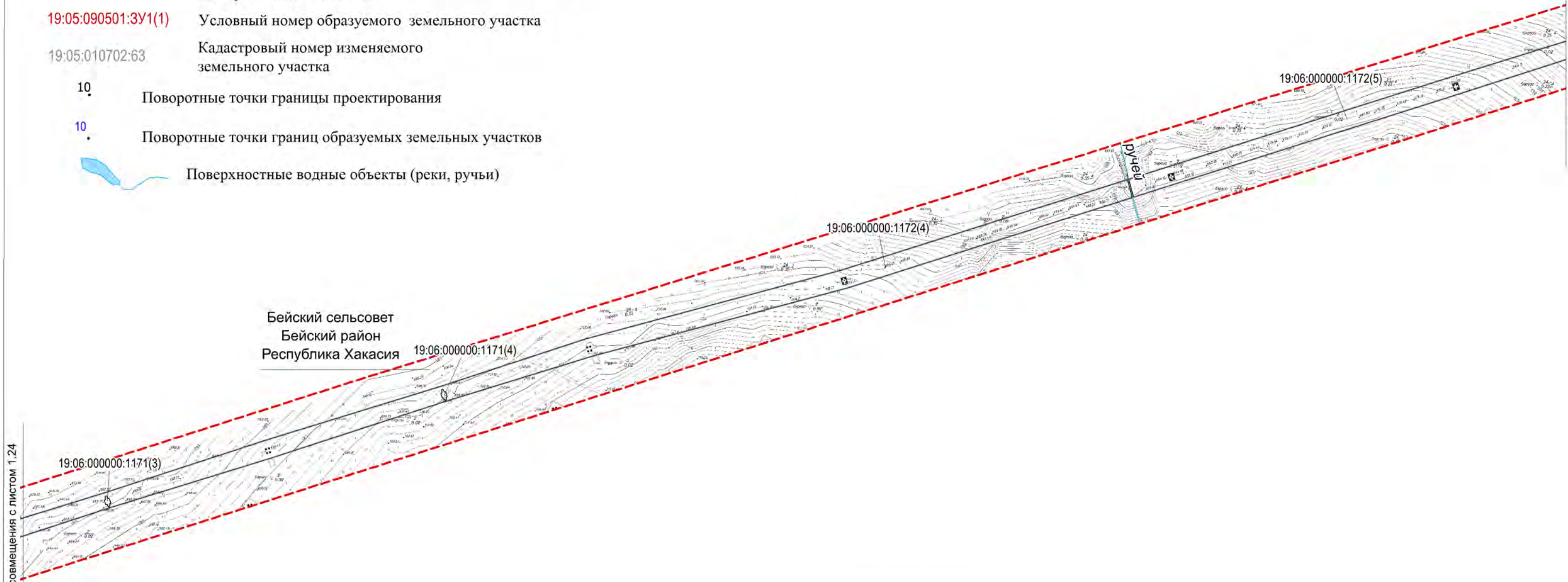
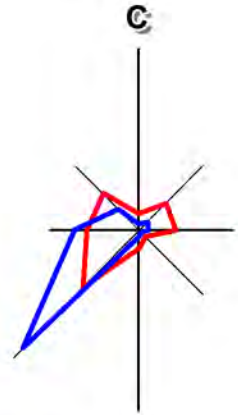
						Шифр П2200874-ДПТ				
						Документация по планировке территории для размещения объектов энергетики федерального значения по инвестиционному проекту: "ВЛ 220 кВ Означенное - Степная (участок от опоры 64 до ПС 220 кВ Степная)" и "ПС 220 кВ Степная с заходами ВЛ 220 кВ".				
Изм.	Кол.	Ф.И.О.	Недок.	Подпись	Дата		Заказчик: ПАО "ФСК ЕЭС"	Стадия	Лист	Листов
								ПМ	1.24	26
								ИП "Крупин Д.С." М 1:5 000		
Исполнитель		Сарычева О.Б.								
Исполнитель		Генш Е.Е.								
Исполнитель		Савицкий Д.А.								
Исполнитель		Шевченко Н.С.								
Н. контроль		Крупин Д.С.								

ЧЕРТЕЖ МЕЖЕВАНИЯ ТЕРРИТОРИИ

Условные обозначения

-  Граница территории, в отношении которой осуществляется подготовка межевания территории
-  Границы образуемых земельных участков
-  Границы изменяемых земельных участков
-  Границы существующих земельных участков для нужд ПАО "ФСК ЕЭС"
-  Границы зон планируемого элемента планировочной структуры

- 19:05:000000:1461 Кадастровый номер существующих земельных участков для нужд ПАО "ФСК ЕЭС"
- 19:05:090501:ЗУ1(1) Условный номер образуемого земельного участка
- 19:05:010702:63 Кадастровый номер изменяемого земельного участка
- 10 Поворотные точки границы проектирования
- 10 Поворотные точки границ образуемых земельных участков
-  Поверхностные водные объекты (реки, ручьи)



Бейский сельсовет
Бейский район
Республика Хакасия

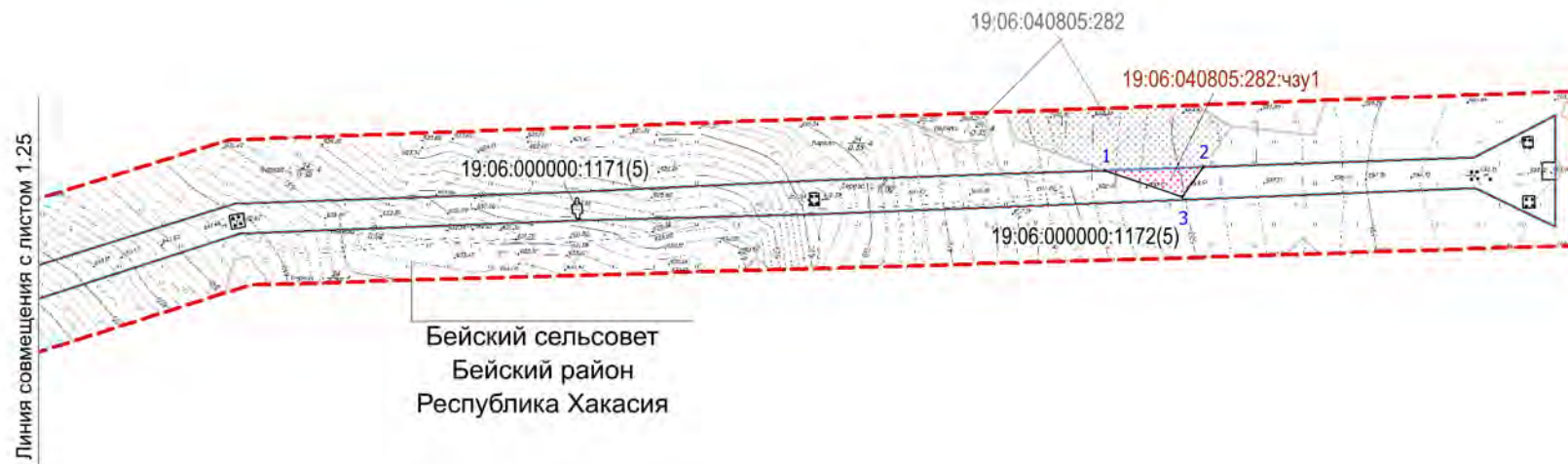
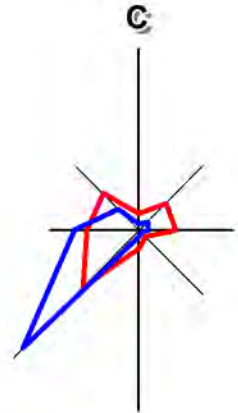
Линия совмещения с листом 1.24

Линия совмещения с листом 1.26

Линии отступа от красных линий в целях определения мест допустимого размещения зданий, строений, сооружений отсутствуют.

						Шифр П2200874-ДПТ				
						Документация по планировке территории для размещения объектов энергетики федерального значения по инвестиционному проекту: "ВЛ 220 кВ Означенное - Степная (участок от опоры 64 до ПС 220 кВ Степная)" и "ПС 220 кВ Степная с заходами ВЛ 220 кВ".				
Изм.	Кол.	Ф.И.О.	Недок.	Подпись	Дата		Стадия	Лист	Листов	
							Заказчик:	ПМ	1.25	26
							ПАО "ФСК ЕЭС"			
							Чертеж межевания территории,			
							М 1:5 000			
Исполнитель		Сарычева О.Б.					ИП "Крупин Д.С."			
Исполнитель		Генш Е.Е.								
Исполнитель		Савицкий Д.А.								
Исполнитель		Шевченко Н.С.								
Н. контроль		Крупин Д.С.								

ЧЕРТЕЖ МЕЖЕВАНИЯ ТЕРРИТОРИИ



Условные обозначения

- Граница территории, в отношении которой осуществляется подготовка межевания территории
 - Границы образуемых земельных участков
 - Границы изменяемых земельных участков
 - Границы существующих земельных участков для нужд ПАО "ФСК ЕЭС"
 - Границы зон планируемого элемента планировочной структуры
- 19:05:000000:1461 Кадастровый номер существующих земельных участков для нужд ПАО "ФСК ЕЭС"
- 19:05:090501:3У1(1) Условный номер образуемого земельного участка
- 19:05:010702:63 Кадастровый номер изменяемого земельного участка
- 10 Поворотные точки границы проектирования
- 10 Поворотные точки границ образуемых земельных участков

Линии отступа от красных линий в целях определения мест допустимого размещения зданий, строений, сооружений отсутствуют.

						Шифр П2200874-ДПТ						
						Документация по планировке территории для размещения объектов энергетики федерального назначения по инвестиционному проекту: "ВЛ 220 кВ Означенное - Степная (участок от опоры 64 до ПС 220 кВ Степная)" и "ПС 220 кВ Степная с заходами ВЛ 220 кв".						
Изм.	Кол.	Ф.И.О.	Недок.	Подпись	Дата							
						Заказчик: ПАО "ФСК ЕЭС" Чертеж межевания территории, М 1:5 000						
		Исполнитель					<table border="1" style="width: 100%; border-collapse: collapse;"> <tr> <td style="width: 33%;">Стадия</td> <td style="width: 33%;">Лист</td> <td style="width: 33%;">Листов</td> </tr> <tr> <td style="text-align: center;">ПМ</td> <td style="text-align: center;">1.26</td> <td style="text-align: center;">26</td> </tr> </table>	Стадия	Лист	Листов	ПМ	1.26
Стадия	Лист	Листов										
ПМ	1.26	26										
		Исполнитель				ИП "Крупин Д.С."						
		Исполнитель										
		Н. контроль										

Каталог координат характерных точек границ образуемых земельных участков

Система координат: МСК 166

19:00:000000:77:3У1

№ точки	X	Y
1	330153.060	169453.910
2	330147.820	169471.220
3	330139.250	169499.510
4	330122.510	169554.750
5	330113.090	169585.830
6	330105.630	169610.470
7	330101.330	169621.120
8	330065.490	169521.290
9	330151.690	169420.040
10	330148.990	169458.690
11	330102.310	169511.590
12	330110.530	169519.640
13	330102.480	169527.870
14	330094.250	169519.820
15	330366.970	169206.050
16	330377.920	169220.950

17	330369.820	169230.410
18	330370.640	169231.480
19	330374.030	169236.120
20	330380.960	169246.290
21	330381.380	169246.880
22	330301.650	169339.930
23	330281.350	169333.660
24	330276.910	169332.280
25	330260.840	169327.310
26	330237.100	169319.970
27	330343.800	169194.380
28	330350.210	169203.380
29	330356.490	169213.050
30	330357.250	169214.070
31	330365.680	169204.160
32	330366.960	169206.060

19:06:040707:3У1

№ точки	X	Y
1	330260.840	169327.310
2	330276.910	169332.280
3	330281.350	169333.660
4	330301.650	169339.930
5	330250.350	169399.800
6	330244.760	169399.030
7	330237.690	169398.270
8	330231.120	169397.310
9	330227.210	169396.840
10	330215.260	169395.410
11	330209.520	169394.460
12	330204.520	169393.470
13	330198.290	169392.230
14	330191.580	169390.420
15	330186.350	169388.480
16	330181.040	169385.970
17	330237.100	169319.970

18	330132.630	169708.310
19	330134.350	169681.680
20	330136.360	169650.640
21	330139.610	169600.330
21	330139.610	169600.330
22	330142.680	169552.980
23	330135.500	169533.850
24	330144.550	169523.290
25	330146.510	169491.030
26	330147.590	169473.300
27	330147.820	169471.220
28	330139.250	169499.510
29	330122.510	169554.750
30	330113.090	169585.830
31	330105.630	169610.470
32	330101.330	169621.120

19:05:000000:1463:3У1

№ точки	X	Y
1	346321.080	139604.270
2	346320.820	139625.680
3	345971.400	139785.750
4	345975.700	139788.440
5	345975.680	139788.450
6	345972.420	139786.410
7	345966.090	139782.450
8	345969.140	139781.050
9	345965.610	139773.370
10	345959.720	139776.080
11	345961.260	139779.430

12	345952.250	139773.800
13	345961.270	139769.650
14	346304.460	139611.920
15	346308.840	139615.830
16	346312.360	139623.510
17	346306.460	139626.220
18	346302.940	139618.530
19	346904.080	139337.660
20	346916.550	139354.440
21	346747.620	139432.980
22	346700.860	139429.850

19:05:000000:1171:ЧЗУ1

№ точки	X	Y
1	345469.110	143495.610
2	345478.040	143516.060
3	345467.580	143496.280

19:05:010141:381:ЧЗУ1

№ точки	X	Y
1	344794.750	141205.990
2	344799.870	141247.050

3	344776.830	141227.370
4	344774.230	141204.680
5	344782.300	141195.290

19:05:010702:15:3У1

№ точки	X	Y
1	344985.290	140539.100
2	345013.410	140563.890

3	345026.000	140602.830
4	344998.070	140578.390

19:05:010702:63:3У1

№ точки	X	Y
1	347326.700	139143.640
2	347317.030	139170.380

3	347297.910	139179.140
4	347307.560	139152.460

19:05:010702:134:ЧЗУ1

№ точки	X	Y
1	346700.860	139429.850
2	346747.620	139432.980
3	346656.760	139475.220
4	346320.770	139629.840
5	346321.080	139604.270
6	346443.320	139548.020

7	346490.640	139540.740
8	346526.400	139509.790
9	346647.100	139454.240
10	346661.220	139466.910
11	346650.380	139472.050
12	346644.380	139459.890
13	346655.230	139454.750

19:05:010702:140:ЧЗУ1

№ точки	X	Y
1	346320.770	139629.850
2	346314.110	139632.910
3	345975.700	139788.440

4	345971.400	139785.750
5	346320.820	139625.680
6	346320.770	139629.840

19:05:010703:23:ЧЗУ1

№ точки	X	Y
1	345044.350	140720.680
2	345032.670	140684.760
3	345059.370	140707.150

19:05:090140:29:ЧЗУ1

№ точки	X	Y
1	348011.950	138826.180
2	348049.880	138936.330
3	348049.560	138936.150
4	348049.540	138935.920
5	348049.230	138935.950

6	348046.080	138934.080
7	348046.070	138933.980
8	348045.930	138933.990
9	348027.040	138922.790
10	348004.480	138854.590

19:05:090140:43:ЗУ1

№ точки	X	Y
1	347606.650	138827.290
2	347695.750	138827.290
3	347695.750	138832.650

4	347601.810	138832.650
5	347548.210	138827.290
6	347582.380	138827.290
7	347577.540	138832.650
8	347544.590	138832.650

19:05:090140:3У9

№ точки	X	Y
1	348026.460	138635.710
2	348001.290	138683.370
3	348008.110	138679.240
4	348010.000	138682.350
5	347989.200	138706.390

17	347977.490	138701.780
18	347982.140	138709.460
19	347983.290	138708.760
20	347984.330	138710.480
21	347984.570	138710.340
22	347985.070	138711.170

6	347988.670	138705.500
7	347989.810	138704.810
8	347985.170	138697.140
9	347984.020	138697.830
10	347982.980	138696.110
11	347982.740	138696.250
12	347981.750	138694.620
13	347976.850	138697.600
14	347977.840	138699.230
15	347977.600	138699.370
16	347978.640	138701.090

23	347984.300	138712.050
24	347984.220	138711.910
25	347970.440	138711.940
26	347948.750	138714.220
27	347948.750	138691.330
28	347978.500	138696.010
29	347979.710	138695.280
30	347998.040	138657.610
31	348003.080	138655.680
32	348001.270	138650.970
33	348009.110	138634.870
34	348014.890	138629.810

19:05:090140:3Y13

№ точки	X	Y
1	347974.930	138908.350
2	347971.550	138905.880
3	347971.750	138879.580
4	347996.110	138829.320
5	348003.300	138851.020
6	348020.360	138816.550
7	348012.000	138826.000
8	348011.950	138826.180
9	348006.010	138808.910
10	348054.780	138708.300
11	348056.700	138704.340
12	348063.520	138690.570
13	348091.800	138633.400
14	348119.070	138578.280
15	348131.940	138552.250
16	348144.570	138527.000
17	348146.270	138526.020
18	348152.870	138526.020
19	348146.790	138530.940
20	348146.940	138533.450
21	348155.410	138538.930

22	348154.820	138540.160
23	348072.330	138711.520
24	348064.030	138704.310
25	348071.620	138708.020
26	348068.780	138713.850
27	348061.180	138710.140
28	348044.570	138547.650
29	348046.460	138530.900
30	348146.060	138526.020
31	348144.610	138526.750
32	348130.950	138542.590
33	348030.660	138531.670
34	348028.610	138548.580
35	347984.370	138551.170
36	347924.080	138568.350
37	347925.190	138525.780
38	347983.540	138533.980
39	347986.650	138535.290
40	347997.340	138534.920
41	347997.710	138545.610
42	347987.020	138545.980

19:05:090140:3Y15

№ точки	X	Y
1	347649.410	138837.670
2	347650.080	138846.960
3	347647.480	138847.120
4	347647.570	138848.520
5	347645.030	138848.680

17	347693.010	139010.720
18	347671.010	138939.500
19	347680.700	138939.140
20	347683.440	138974.270
21	347685.860	138973.480
22	347685.430	138972.150

6	347645.130	138850.330
7	347645.240	138851.970
8	347647.780	138851.810
9	347647.870	138853.210
10	347650.510	138853.040
11	347652.380	138879.160
12	347643.430	138850.200
13	347646.560	138837.650
14	347680.220	138926.130
15	347681.560	138926.200
16	347716.080	139037.980

23	347691.230	138970.270
24	347691.670	138971.600
25	347694.090	138970.810
26	347694.600	138972.380
27	347695.110	138973.950
28	347692.680	138974.740
29	347693.120	138976.070
30	347687.310	138977.950
31	347686.880	138976.620
32	347684.460	138977.410
33	347683.950	138975.840

19:05:090501:3Y2

№ точки	X	Y
1	347451.150	138824.960
2	347453.520	138826.320
3	347456.370	138827.150
4	347457.850	138827.290
5	347526.440	138827.290

6	347522.790	138832.650
7	347453.420	138832.650
8	347448.590	138833.220
9	347444.980	138834.580
10	347439.550	138834.600
11	347443.060	138824.990

19:06:000000:131:3Y1

№ точки	X	Y
1	337232.320	167425.260
2	337247.490	167419.800
3	337251.790	167420.380
4	337254.200	167424.670
5	337265.030	167421.570
6	337276.370	167418.320
7	337265.520	167399.360

8	337254.200	167402.490
9	337242.430	167405.750
10	337242.440	167405.870
11	337238.750	167411.100
12	337237.660	167411.950
13	337228.400	167419.150
14	337227.640	167419.740

19:06:000000:185:ЧЗУ1

№ точки	X	Y
1	345477.490	145075.730
2	345478.140	145076.010
3	345423.360	145210.080
4	345422.340	145209.200
5	345451.600	145137.980
6	345495.360	145083.540
7	345469.620	145145.430
8	345437.870	145222.710
9	345436.910	145221.870
10	345493.750	145082.840

11	345429.320	145240.410
12	345430.260	145241.250
13	345399.530	145316.060
14	345398.520	145315.810
15	345386.050	145348.860
16	345383.360	145355.400
17	345382.670	145354.590
18	345385.100	145348.650
19	345414.820	145227.520
20	345415.860	145228.450
21	345382.330	145310.490
22	345380.900	145310.080

19:06:000000:242:3У1

№ точки	X	Y
1	343971.790	148387.810
2	343973.050	148439.110
3	343958.340	148470.190
4	343829.090	148742.560
5	343634.990	149138.000
6	343570.060	149274.830
6	343570.060	149274.830
7	343533.300	149345.910
8	343533.990	149350.860
9	343386.460	149661.930
10	343243.330	149962.380
11	343170.720	150114.800
12	343112.800	150236.330
13	343037.180	150394.990
14	342882.610	150721.120
15	342871.740	150743.830
16	342779.330	150936.800
17	342631.540	151260.430
18	342536.030	151461.110
19	342336.320	151880.760
20	342175.430	152218.830
21	342134.060	152305.770
22	342102.410	152318.510
23	342154.570	152208.900
24	342315.460	151870.830
25	342515.180	151451.180
26	342610.600	151250.670
27	342758.400	150927.010
28	342855.590	150724.070

29	342861.760	150711.190
30	343016.310	150385.080
31	343071.260	150269.780
32	343149.860	150104.860
33	343223.340	149950.630
34	343365.640	149651.920
35	343514.030	149339.060
36	343614.180	149127.960
37	343803.470	148742.330
38	343810.610	148745.710
39	343813.380	148739.840
40	343806.330	148736.510
41	343808.290	148732.520
42	343932.810	148470.090
43	343939.770	148473.370
44	343942.550	148467.510
45	343935.600	148464.210
46	343937.460	148460.290
47	342165.740	152214.550
48	342158.110	152210.940
49	342160.890	152205.070
50	342168.540	152208.700
51	343624.810	149137.020
52	343617.170	149133.410
53	343619.950	149127.540
54	343627.590	149131.160
55	342325.750	151877.280
56	342318.110	151873.650
57	342320.890	151867.800
58	342328.530	151871.420

59	343525.440	149347.700
60	343517.800	149344.080
61	343520.570	149338.210
62	343528.210	149341.840
63	342524.340	151457.790
64	342516.700	151454.180
65	342519.480	151448.320
66	342527.110	151451.940
67	343376.600	149661.070
68	343368.970	149657.440
69	343371.750	149651.590
70	343379.380	149655.210
71	342619.470	151256.990
72	342611.830	151253.390
73	342614.610	151247.530
74	342622.240	151251.140
75	343161.690	150113.960
76	343154.060	150110.330
77	343156.840	150104.470
78	343164.470	150108.080
79	342771.610	150935.420
80	342763.980	150931.820
81	342766.750	150925.960
82	342774.390	150929.570

83	343028.520	150394.240
84	343020.880	150390.620
85	343023.660	150384.760
86	343031.300	150388.380
87	342874.090	150719.740
88	342866.450	150716.130
89	342869.240	150710.270
90	342876.880	150713.890
22	342102.410	152318.510
21	342134.060	152305.770
91	341976.680	152636.450
92	341849.720	152903.230
93	341745.230	153122.800
94	341708.230	153146.790
95	341828.860	152893.300
96	341955.830	152626.520
97	341838.900	152899.390
98	341831.280	152895.740
99	341834.080	152889.870
100	341841.710	152893.540
101	341966.780	152633.390
102	341959.160	152629.760
103	341961.960	152623.890
104	341969.570	152627.550

19:06:000000:1213:3Y2

№ точки	X	Y
1	345144.840	145915.550
2	345144.200	145917.120
3	345147.490	145919.250
4	345146.470	145921.740
5	345142.630	145920.950

6	345141.990	145922.510
7	345135.030	145919.660
8	345135.670	145918.090
9	345132.370	145915.960
10	345133.400	145913.470
11	345137.240	145914.260
12	345137.880	145912.700

19:06:000000:1213:3Y3

№ точки	X	Y
1	344716.870	146859.920
4	344711.190	146862.880
5	344704.400	146859.650
6	344705.130	146858.130
7	344701.950	146855.820

2	344715.710	146862.360
3	344711.920	146861.350
8	344703.110	146853.380
9	344706.910	146854.390
10	344707.630	146852.860
11	344714.420	146856.090
12	344713.700	146857.620

19:06:000000:1213:3Y4

№ точки	X	Y
---------	---	---

7	341043.180	155425.840
---	------------	------------

1	341058.420	155423.220
2	341058.420	155425.910
3	341054.550	155426.620
4	341054.550	155428.300
5	341047.020	155428.300
6	341047.030	155426.580

8	341043.180	155423.140
9	341047.050	155422.440
10	341047.060	155420.750
11	341054.580	155420.790
12	341054.570	155422.480

19:06:000000:1213:3Y5

№ точки	X	Y
1	341051.410	156834.920
2	341051.390	156837.620
3	341047.530	156838.320
4	341047.520	156840.010
5	341040.000	156840.010
6	341040.010	156838.280

7	341036.160	156837.540
8	341036.160	156834.850
9	341040.030	156834.140
10	341040.040	156832.450
11	341047.560	156832.490
12	341047.550	156834.180

19:06:000000:1213:3Y6

№ точки	X	Y
1	341040.420	158930.210
2	341040.410	158932.910
3	341036.550	158933.610
4	341036.540	158935.300
5	341029.020	158935.300
6	341029.030	158933.570

7	341025.170	158932.820
8	341025.190	158930.130
9	341029.050	158929.430
10	341029.060	158927.740
11	341036.570	158927.780
12	341036.570	158929.470

19:06:000000:1213:3Y7

№ точки	X	Y
1	341037.920	159394.320
2	341037.910	159397.020
3	341034.050	159397.720
4	341034.040	159399.410
5	341026.520	159399.370
6	341026.520	159397.680

7	341022.670	159396.940
8	341022.690	159394.240
9	341026.550	159393.540
10	341026.560	159391.860
11	341034.080	159391.860
12	341034.080	159393.580

19:06:000000:464:ЧЗУ1

№ точки	X	Y
1	345000.470	146200.010
2	345003.660	146202.820
3	344976.160	146260.750

4	344972.620	146258.200
5	344817.180	146595.480
6	344863.740	146487.530
7	344865.960	146492.710

19:06:000000:485:ЧЗУ1

№ точки	X	Y
1	333576.720	168101.840
2	333569.700	168128.440
3	333541.310	168137.930
4	333526.230	168119.750

19:06:000000:844:ЧЗУ1

№ точки	X	Y
1	341608.290	153406.950
2	341585.480	153401.040
3	341686.180	153193.100
4	341693.740	153196.720

5	341696.550	153190.870
6	341688.980	153187.230
7	341708.230	153146.790
8	341745.230	153122.800
9	341707.360	153202.370

19:06:000000:860:ЧЗУ1

№ точки	X	Y
1	340693.110	164455.860
2	340688.760	164463.990
3	340685.370	164469.960
4	340693.000	164455.770

19:06:000000:863:ЗУ1

№ точки	X	Y
1	341332.570	153933.040
2	341350.900	153946.820
3	341351.410	153947.200
4	341355.940	153950.620
5	341367.440	153958.850
6	341352.910	153989.170
7	341338.820	153987.080
8	341334.000	153985.080
9	341333.370	153984.810
10	341317.240	153977.940
11	341311.600	153976.800
12	341308.320	153976.140
13	341298.000	153977.300

14	341292.600	153984.080
15	341284.560	153994.260
16	341274.100	154005.580
17	341271.730	154006.750
18	341313.820	153918.970
19	341318.600	153922.540
20	339001.510	165731.040
21	339265.020	165772.750
22	339133.240	165762.650
23	339019.640	165752.140
24	338948.370	165746.120
25	338939.490	165725.800
26	338937.340	165720.880
27	338873.980	165807.850

28	338896.840	165722.200
29	338906.540	165743.800
30	338864.920	165954.020
31	338841.950	166062.860
32	338820.180	166071.570
33	338800.560	166079.420
34	338835.760	165952.400
35	338837.100	165946.060
36	333492.520	168131.700
37	333492.380	168132.080
38	333494.850	168153.460
39	333495.760	168161.400
40	333502.520	168171.460
41	333407.930	168203.080
42	333079.650	168318.040
43	332942.640	168364.130
44	332949.090	168341.390
45	332956.730	168314.450
46	332962.820	168292.960
47	332962.890	168288.110
48	333058.510	168255.940
49	333387.740	168144.460
50	333506.980	168102.170
51	333504.620	168105.400
52	333499.800	168111.900
53	333067.280	168292.080
54	333064.560	168284.060
55	333070.700	168281.980
56	333073.440	168289.980
57	333399.910	168169.610
58	333402.030	168175.770
59	333400.510	168176.290
60	333401.090	168180.180
61	333399.320	168180.780
62	333397.380	168177.370
63	333395.860	168177.890
64	333393.740	168171.730
65	333395.260	168171.210
66	333394.680	168167.320
67	333396.450	168166.720
68	333398.390	168170.130
69	332882.370	168339.460
70	332884.470	168363.120
71	332886.140	168381.920
72	332886.440	168383.040
73	332773.660	168420.970
74	332562.330	168491.840

75	332280.260	168588.830
76	332142.220	168635.270
77	332148.620	168617.120
78	332148.570	168612.560
79	332148.560	168611.420
80	332140.710	168594.630
81	332130.900	168573.670
82	332260.290	168530.140
83	332542.160	168433.210
84	332665.690	168389.560
85	332666.220	168391.340
86	332671.160	168394.280
87	332675.640	168395.920
88	332708.250	168398.910
89	332736.020	168401.460
90	332749.060	168400.420
91	332755.200	168398.320
92	332768.200	168385.080
93	332773.230	168376.170
94	332774.170	168375.860
95	332777.490	168350.470
96	332880.280	168315.900
97	332267.920	168564.240
98	332265.520	168557.180
99	332272.580	168554.760
100	332274.980	168561.840
101	332554.360	168458.350
102	332556.480	168464.510
103	332554.970	168465.030
104	332555.540	168468.920
105	332553.780	168469.520
106	332551.840	168466.110
107	332550.320	168466.630
108	332548.200	168460.470
109	332549.720	168459.950
110	332549.140	168456.060
111	332550.910	168455.460
112	332552.840	168458.870
113	332005.060	168640.270
114	332007.930	168659.880
115	332009.520	168670.740
116	332011.830	168679.140
117	331759.280	168764.110
118	331657.140	168800.340
119	331422.080	168883.500
120	331176.590	168967.220
121	331162.100	168964.220

122	331153.620	168961.660
123	331146.630	168956.830
124	331134.200	168948.260
125	331129.460	168938.280
126	331119.520	168917.370
127	331400.550	168821.530
128	331635.750	168738.320
129	331739.520	168705.340
130	332001.660	168616.990
131	331409.600	168857.580
132	331406.840	168849.580
133	331413.000	168847.500
134	331415.720	168855.500
135	331751.250	168730.660
136	331753.330	168736.840
137	331751.810	168737.350
138	331752.350	168741.240
139	331750.590	168741.830
140	331748.670	168738.410
141	331747.150	168738.920
142	331745.070	168732.740
143	331746.590	168732.230
144	331746.050	168728.340
145	331747.820	168727.750
146	331749.730	168731.170
147	331641.400	168778.480
148	331638.680	168770.500
149	331644.840	168768.400
150	331647.560	168776.400
151	331030.020	168972.190
152	331037.040	168974.780
153	331058.020	168978.580
154	331074.830	168981.320
155	331100.400	168985.480
156	331115.170	168988.170
157	330780.270	169102.370
158	330393.360	169232.900
159	330389.970	169236.850
160	330378.230	169220.590
161	330374.230	169215.060
162	330369.580	169208.620
163	330375.200	169214.100
164	330383.260	169205.880
165	330375.040	169197.820
166	330366.970	169206.050
167	330366.960	169206.060
168	330365.680	169204.160

169	330352.230	169184.150
170	330356.830	169179.080
171	330759.090	169040.280
172	330995.760	168959.580
173	330765.260	169068.380
174	330771.400	169066.280
175	330774.140	169074.300
176	330768.000	169076.380
177	341469.860	153698.340
178	341476.160	153699.140
179	341481.360	153706.640
180	341481.930	153718.480
181	341437.430	153812.870
182	341421.500	153846.110
183	341411.360	153835.420
184	341410.020	153824.950
185	341409.080	153817.620
186	341440.520	153730.220
187	341448.940	153704.360
188	341460.680	153697.180
189	341251.280	154049.410
190	341251.620	154049.580
191	341253.460	154056.200
192	341248.760	154066.860
193	341240.160	154072.610
189	341251.280	154049.410
194	339575.140	165731.360
195	339577.740	165736.560
196	339552.060	165748.720
197	339405.440	165726.780
198	339359.900	165735.360
199	339083.540	165693.920
200	339138.260	165697.250
201	339446.180	165720.850
194	339575.140	165731.360
194	339575.140	165731.360
202	339493.100	165779.280
203	339471.010	165788.690
204	339441.010	165786.240
205	339330.530	165777.780
206	339362.600	165765.920
207	338871.890	165679.720
208	338799.070	165948.350
209	338800.730	165940.490
210	338858.950	165678.820
211	334327.650	167869.980
212	334330.260	167863.720

213	334338.280	167857.260
214	334333.600	167851.420
215	334335.120	167837.180
216	334335.240	167833.330
217	334335.760	167816.860
218	334332.100	167799.480
219	334330.970	167795.440
220	334370.160	167727.840
221	334380.520	167728.660
222	334400.240	167723.730
223	334400.600	167723.640
224	334413.540	167717.100
225	334429.640	167705.420
226	334439.160	167693.360
227	334463.820	167644.000
228	334467.160	167638.420
229	334487.020	167611.500
230	334498.970	167603.140
231	334502.460	167600.700
232	334507.120	167599.180
233	334523.160	167600.760
234	334489.930	167656.010
235	334351.790	167882.360
236	334317.480	167894.060
237	334319.200	167890.300
238	334712.970	167247.410
239	334720.580	167241.200
240	334725.900	167238.000
241	334731.420	167234.820
242	334740.200	167224.120
243	334753.480	167201.120
244	334758.260	167181.920
245	334762.840	167174.380
246	334770.280	167173.340
247	334777.430	167176.610
248	334751.550	167221.100
249	334685.970	167330.110
250	334684.500	167310.020

251	334697.840	167289.900
252	334702.800	167287.600
253	334709.700	167278.340
254	334710.740	167271.880
255	334710.100	167257.920
256	334712.010	167249.000
257	334712.220	167248.020
258	333596.260	168140.120
259	333584.800	168135.760
260	333577.800	168136.640
261	333571.740	168140.420
262	333564.000	168150.000
263	333563.760	168150.990
264	333595.670	168140.320
258	333596.260	168140.120
265	333703.850	168082.030
266	333731.180	168062.520
267	333731.230	168062.500
268	333742.440	168058.520
269	333763.260	168051.060
270	333786.760	168043.360
271	333847.640	168025.020
272	333866.790	168020.530
273	333866.860	168020.650
274	333868.110	168020.220
275	333884.260	168016.440
276	333884.920	168016.330
277	333899.580	168013.880
278	333900.990	168013.940
279	333913.060	168014.440
280	333916.880	168017.480
281	333917.840	168022.660
282	333916.460	168027.220
283	333913.940	168030.190
284	333875.420	168042.960
285	333651.080	168121.040
286	333684.580	168095.780

19:06:000000:863:3Y2

№ точки	X	Y
1	333399.910	168169.610
2	333402.030	168175.770
3	333400.510	168176.290
4	333401.090	168180.180
5	333399.320	168180.780

6	333397.380	168177.370
7	333395.860	168177.890
8	333393.740	168171.730
9	333395.260	168171.210
10	333394.680	168167.320
11	333396.450	168166.720

12	333398.390	168170.130
13	332554.360	168458.350
14	332556.480	168464.510
15	332554.970	168465.030
16	332555.540	168468.920
17	332553.780	168469.520
18	332551.840	168466.110
19	332550.320	168466.630
20	332548.200	168460.470
21	332549.720	168459.950
22	332549.140	168456.060
23	332550.910	168455.460

24	332552.840	168458.870
25	331751.250	168730.660
26	331753.330	168736.840
27	331751.810	168737.350
28	331752.350	168741.240
29	331750.590	168741.830
30	331748.670	168738.410
31	331747.150	168738.920
32	331745.070	168732.740
33	331746.590	168732.230
34	331746.050	168728.340
35	331747.820	168727.750
36	331749.730	168731.170

19:06:000000:902:ЧЗУ1

№ точки	X	Y
1	334309.570	167854.900
2	334298.990	167879.760
3	334142.800	167933.040
4	334130.850	167913.580

19:06:030606:6:3У1

№ точки	X	Y
1	340468.480	164812.460
2	340498.510	164759.700
3	340500.850	164759.630

19:06:030606:9:ЧЗУ1

№ точки	X	Y
1	341319.510	163270.620
2	341342.570	163276.730
3	341170.730	163582.750
4	340990.500	163922.560
5	340909.160	164068.320
6	340900.690	164082.240
7	340898.730	164085.370
8	340878.660	164075.580

9	340969.140	163913.440
10	340971.210	163914.600
11	340974.380	163908.960
12	340972.210	163907.740
13	341150.450	163571.680
14	341156.930	163571.520
15	341164.300	163575.650
16	341161.120	163581.310
17	341153.760	163577.160

19:06:030706:19:ЧЗУ1

№ точки	X	Y
1	335015.680	167073.860
2	335089.170	167108.430
3	335081.940	167112.330

4	335081.550	167112.540
5	335065.720	167121.090
6	334996.950	167086.770
7	335009.650	167078.020

19:06:030706:20:3У1

№ точки	X	Y
1	335000.360	167071.930
2	334997.520	167077.800
3	334996.070	167077.100
4	334993.740	167080.260
5	334992.060	167079.440

6	334993.090	167075.660
7	334991.650	167074.960
8	334994.490	167069.090
9	334995.940	167069.790
10	334998.270	167066.630
11	334999.950	167067.450
12	334998.910	167071.230

19:06:030706:20:ЧЗУ1

№ точки	X	Y
1	334927.300	167031.830
2	334999.480	167066.240
3	335015.680	167073.860
4	335009.650	167078.020
5	334996.950	167086.770
6	334990.940	167083.770
7	334930.790	167054.090
8	334921.150	167036.080
9	335000.360	167071.930

10	334997.520	167077.800
11	334996.070	167077.100
12	334993.740	167080.260
13	334992.060	167079.440
14	334993.090	167075.660
15	334991.650	167074.960
16	334994.490	167069.090
17	334995.940	167069.790
18	334998.270	167066.630
19	334999.950	167067.450
20	334998.910	167071.230

19:06:030706:39:ЧЗУ1

№ точки	X	Y
1	333944.460	167977.420
2	333947.220	167981.740
3	333956.110	167995.650
4	333926.760	168005.390
5	333906.460	167990.750

6	333731.340	168050.030
7	333731.170	168062.520
8	333671.610	168093.250
9	333598.280	168118.770
10	333585.780	168098.710

19:06:030706:40:ЧЗУ1

№ точки	X	Y
1	334130.850	167913.580
2	334142.800	167933.040
3	334069.430	167958.060
4	333956.110	167995.650
5	333947.220	167981.740

6	333944.460	167977.420
7	334062.040	167936.180
8	334060.170	167953.350
9	334054.030	167955.440
10	334051.300	167947.430
11	334057.450	167945.340

19:06:030706:50:ЧЗУ1

№ точки	X	Y
1	335235.130	167199.830
2	335293.850	167203.030

3	335443.620	167271.850
4	335473.310	167289.520
5	335467.320	167308.150
6	335234.600	167201.220

19:06:030706:3Y4

№ точки	X	Y
1	335158.160	167140.680
2	335243.720	167179.990
3	335235.130	167199.830
4	335210.460	167184.580

5	335089.210	167108.450
6	335129.650	167127.470
7	335123.830	167125.610
8	335081.550	167112.540

19:06:030706:3Y1

№ точки	X	Y
1	337242.430	167405.750
2	337242.440	167405.870
3	337238.750	167411.100
4	337237.660	167411.950
5	337228.400	167419.150
6	337200.640	167427.070
6	337200.640	167427.070
7	337057.600	167457.070
8	337065.780	167454.650
9	336830.850	167478.490
10	336829.820	167480.160
11	336819.490	167496.800
12	336817.260	167500.390
13	336758.420	167498.950
14	336425.580	167487.030
15	336040.180	167473.220
16	335779.070	167457.360
17	335776.720	167456.220
18	335779.150	167446.500
19	335768.950	167443.960
20	335767.080	167451.500
21	335661.690	167400.000
22	335478.250	167313.180
23	335467.320	167308.150
24	335473.310	167289.520
25	335443.620	167271.850
26	335488.050	167292.260
27	335670.180	167382.450
28	335784.310	167437.180
29	336041.070	167450.130
30	336426.410	167463.950
31	336759.170	167475.870
32	336762.230	167481.530
33	336761.930	167490.000
34	336755.450	167489.760
35	336755.750	167481.320

36	335478.790	167302.960
37	335475.090	167310.560
38	335469.250	167307.740
39	335472.950	167300.130
40	336429.450	167469.630
41	336429.150	167478.080
42	336422.670	167477.840
43	336422.970	167469.400
44	335670.630	167383.640
45	335669.590	167387.430
46	335671.040	167388.130
47	335668.200	167394.000
48	335666.750	167393.300
49	335664.420	167396.460
50	335662.740	167395.640
51	335663.780	167391.860
52	335662.330	167391.160
53	335665.170	167385.290
54	335666.620	167385.990
55	335668.950	167382.830
56	336044.020	167455.800
57	336043.720	167464.260
58	336037.240	167464.020
59	336037.540	167455.590
60	335243.720	167179.990
61	335293.850	167203.030
62	335235.130	167199.830
63	335123.830	167125.610
64	335129.650	167127.470
65	335139.530	167132.120
66	335149.280	167136.600
67	335141.830	167155.240
68	335125.570	167150.960
69	335121.800	167149.080
70	335140.120	167138.600
71	335136.420	167146.220
72	335130.590	167143.390

73	335134.280	167135.770
74	334848.570	166994.300
75	334839.420	166997.030
76	334842.420	167007.100
77	334852.480	167004.100
78	334849.740	166994.860
79	334927.300	167031.830
80	334921.150	167036.080
81	334930.790	167054.090
82	334849.480	167013.970
83	334734.770	167211.170
84	334712.970	167247.410
85	334712.220	167248.020
86	334712.010	167249.000
87	334599.260	167436.430
88	334498.970	167603.140
89	334487.020	167611.500
90	334467.160	167638.420
91	334463.820	167644.000
92	334439.160	167693.360
93	334429.640	167705.420
94	334413.540	167717.100
95	334400.600	167723.640
96	334400.240	167723.730
97	334453.460	167633.980
98	334579.460	167424.520
99	334714.950	167199.310
100	334842.770	166991.540
101	334459.910	167634.070
102	334467.150	167638.420
103	334463.810	167643.990
104	334456.570	167639.610
105	334721.390	167199.410
106	334728.640	167203.760
107	334725.290	167209.310
108	334718.050	167204.960
109	334585.910	167424.610
110	334593.150	167428.960
111	334589.810	167434.530

112	334582.570	167430.170
113	334298.990	167879.760
114	334309.570	167854.900
115	334325.560	167849.650
116	334335.240	167833.330
117	334335.120	167837.180
118	334333.600	167851.420
119	334331.810	167849.220
120	334323.780	167855.690
121	334330.250	167863.710
122	334330.260	167863.720
123	334327.650	167869.980
124	333906.460	167990.750
125	333925.170	168004.240
126	333925.160	168004.240
127	333884.920	168016.330
128	333884.260	168016.440
129	333868.110	168020.220
130	333868.620	168020.050
131	333868.060	168016.160
132	333869.580	168015.650
133	333867.470	168009.480
134	333865.950	168009.990
135	333864.030	168006.580
136	333862.260	168007.180
137	333862.820	168011.060
138	333861.300	168011.580
139	333863.410	168017.750
140	333864.930	168017.230
141	333866.790	168020.530
142	333847.640	168025.020
143	333786.760	168043.360
144	333763.260	168051.060
145	333742.440	168058.520
146	333731.230	168062.500
147	333731.170	168062.520
148	333731.340	168050.030
149	333862.860	168006.040

19:06:030706:3Y2

№ точки	X	Y
1	335210.460	167184.580
2	335235.130	167199.830
3	335234.600	167201.220
4	335208.310	167189.140

19:06:030706:3Y3

№ точки	X	Y
1	333925.160	168004.240
2	333925.170	168004.240
3	333926.760	168005.390
4	333925.010	168005.970

19:06:030708:3Y1

№ точки	X	Y
1	333925.160	168004.240
2	333925.010	168005.970
3	333900.990	168013.940
4	333899.580	168013.880
5	333884.920	168016.330
6	333731.230	168062.500
7	333731.180	168062.520
8	333703.850	168082.030
9	333671.610	168093.250
10	333731.170	168062.520
11	333569.700	168128.440
12	333576.720	168101.840
13	333581.880	168100.010
14	333585.780	168098.710
15	333598.280	168118.770
16	333589.370	168121.870
17	333584.200	168106.510
18	333586.930	168114.520
19	333580.790	168116.600
20	333578.060	168108.600
21	333526.230	168119.750
22	333541.310	168137.930
23	333494.850	168153.460
24	333492.380	168132.080
25	333492.520	168131.700
26	332956.730	168314.450
27	332949.090	168341.390
28	332884.470	168363.120
29	332882.370	168339.460
30	332140.710	168594.630
31	332148.560	168611.420
32	332148.570	168612.560
33	332007.930	168659.880
34	332005.060	168640.270

35	332755.200	168398.320
36	332755.190	168398.320
37	332752.450	168390.320
38	332746.320	168392.410
39	332749.060	168400.410
40	332749.060	168400.420
41	332736.020	168401.460
42	332708.250	168398.910
43	332760.040	168380.610
44	332773.230	168376.170
45	332768.200	168385.080
46	331091.900	168951.090
47	331093.640	168951.490
48	331105.480	168954.800
49	331112.730	168957.890
50	331117.280	168960.450
51	331123.370	168964.760
52	331074.830	168981.320
53	331058.020	168978.580
54	331037.040	168974.780
55	331030.020	168972.190
56	331129.460	168938.280
57	331134.200	168948.260
58	331146.630	168956.830
59	331129.070	168962.820
60	331128.000	168961.910
61	331119.900	168956.190
62	331114.950	168953.410
63	331107.140	168950.080
64	331100.400	168948.190

19:06:040704:63:3У1

№ точки	X	Y
1	336896.630	167480.900
2	336897.650	167482.590
3	336908.190	167499.990
4	336909.810	167502.660

5	336817.260	167500.390
6	336819.490	167496.800
7	336829.820	167480.160
8	336830.850	167478.490

19:06:040708:14:ЧЗУ1

№ точки	X	Y
1	330866.450	171858.240
2	330895.390	171949.090
3	330876.500	171954.030
4	330846.830	171860.890

19:06:040805:282:ЧЗУ1

№ точки	X	Y
1	331881.080	175627.150
2	331883.360	175693.770
3	331863.040	175679.620

19:06:051013:2:3У1

№ точки	X	Y
1	345422.340	145209.200
2	345423.360	145210.080
3	345436.910	145221.870
4	345437.870	145222.710

5	345430.260	145241.250
6	345429.320	145240.410
7	345415.860	145228.450
8	345414.820	145227.520

19:06:051404:7:ЧЗУ1

№ точки	X	Y
1	341062.390	155470.700
2	341062.800	155690.180
3	341062.600	155707.120
4	341053.340	155684.540
5	341047.400	155686.530
6	341047.780	155615.830
7	341047.850	155601.710

8	341056.730	155598.330
9	341048.030	155567.620
10	341048.200	155535.660
11	341048.510	155476.290
12	341061.560	155797.270
13	341061.220	155827.130
14	341046.660	155827.130
15	341047.030	155755.990

19:06:051408:22:3У1

№ точки	X	Y
1	341032.200	160434.970
2	341032.190	160437.660

3	341028.320	160438.360
4	341028.320	160440.050
5	341020.800	160440.020

6	341020.800	160438.330
7	341016.950	160437.590
8	341016.950	160434.890
9	341020.820	160434.190

10	341020.830	160432.500
11	341028.350	160432.530
12	341028.350	160434.230

19:06:051408:22:ЧЗУ1

№ точки	X	Y
1	341016.760	160399.310
2	341036.260	160399.570
3	341036.070	160436.310
4	341036.670	160684.110
5	341035.940	160738.560
6	341013.790	160747.190
7	341013.580	160687.270
8	341018.480	160687.310
9	341018.530	160680.820
10	341013.610	160680.780
11	341016.570	160436.230

12	341032.200	160434.970
13	341032.190	160437.660
14	341028.320	160438.360
15	341028.320	160440.050
16	341020.800	160440.020
17	341020.800	160438.330
18	341016.950	160437.590
19	341016.950	160434.890
20	341020.820	160434.190
21	341020.830	160432.500
22	341028.350	160432.530
23	341028.350	160434.230

19:06:051408:242:ЗУ1

№ точки	X	Y
1	341026.090	160892.490
2	341026.080	160894.180
3	341029.930	160894.920
4	341029.920	160897.620
5	341026.060	160898.320
6	341026.050	160900.010

7	341018.530	160899.970
8	341018.540	160898.280
9	341014.680	160897.540
10	341014.700	160894.840
11	341018.560	160894.140
12	341018.570	160892.450

19:06:051408:242:ЧЗУ1

№ точки	X	Y
1	341035.300	160786.120
2	341033.810	160896.280
3	341033.620	161041.870
4	341111.710	161285.980
5	341093.110	161301.380
6	341015.820	161053.850
7	341017.980	161053.490
8	341016.090	161042.130
9	341013.080	161042.630
10	341014.310	160896.200
11	341014.110	160839.010
12	341022.650	160793.250

13	341031.360	160788.340
14	341026.050	160900.010
15	341018.530	160899.970
16	341018.540	160898.280
17	341014.680	160897.540
18	341014.700	160894.840
19	341018.560	160894.140
20	341018.570	160892.450
21	341026.090	160892.490
22	341026.080	160894.180
23	341029.930	160894.920
24	341029.920	160897.620
25	341026.060	160898.320

19:06:030708:3У2

№ точки	X	Y
65	330377.920	169220.950
66	330378.230	169220.590
67	330374.230	169215.060
68	330369.580	169208.620
69	330366.970	169206.050

19:06:051406:155:ЧЗУ1

№ точки	X	Y
1	341019,31	159722,51
2	341040,79	159758,53
3	341040,77	159759,91
4	341028,53	159772,99
5	341019,34	159778,02



191002, Санкт-Петербург,
наб. р. Фонтанки, д. 64
тел.: +7 (812) 571-72-72,
факс: +7 (812) 571-78-78
e-mail: office@nordcapitalgroup.com
www.nordcapitalgroup.com

Свидетельство СРО №0470-ПР-2017-7840503757-02 от 19.05.2017г.

Заказчик – ПАО «ФСК ЕЭС»

ДОКУМЕНТАЦИЯ

по планировке территории для размещения объектов энергетики
федерального значения по инвестиционному проекту: «ВЛ 220 кВ Означенное –
Степная (участок от опоры 64 до ПС 220 кВ Степная) и ПС 220 кВ Степная с
заходами ВЛ 220 кВ».

Том 7

Материалы по обоснованию
проекта межевания территории

Графическая часть

Директор

Главный инженер проекта



А.А. Деги

И.В. Кордин

Санкт-Петербург
2019

ИП Крупин Дмитрий Сергеевич

Россия, 630082, Новосибирская область,
г. Новосибирск, ул. Дуси Ковальчук, д. 252,
тел.: 8 (952) 926-68-13

СИБИРСКИЙ БАНК СБЕРБАНКА РОССИИ
Г. НОВОСИБИРСК р/сч. 40802810844050096912
БИК 045004641 ИНН 540862907492

ДОКУМЕНТАЦИЯ
по планировке территории для размещения объектов энергетики федерального значения
по инвестиционному проекту: «ВЛ 220 кВ Означенное – Степная (участок от опоры 64 до ПС 220 кВ Степная)
и ПС 220 кВ Степная с заходами ВЛ 220 кВ».

Том 7

Материалы по обоснованию
проекта межевания территории

Графическая часть

г. Новосибирск, 2019

ДОКУМЕНТАЦИЯ

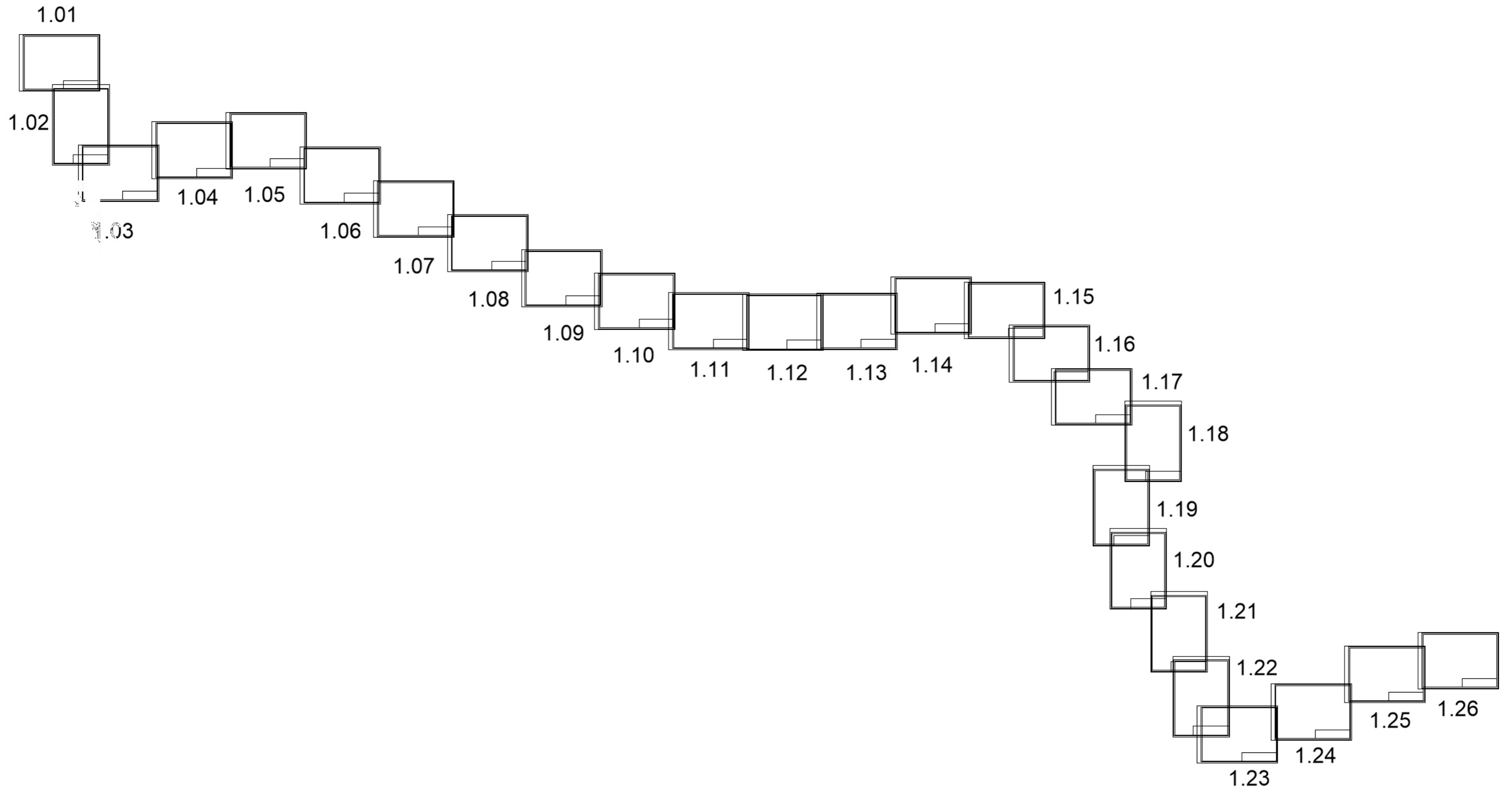
по планировке территории для размещения объектов энергетики
«ВЛ 220 кВ Означенное – Степная (участок от опоры 64 до ПС 220 кВ Степная)
и ПС 220 кВ Степная с заходами ВЛ 220 кВ»
в границах Аскизского и Бейского района Республики Хакасия,
Российской Федерации

Том 7

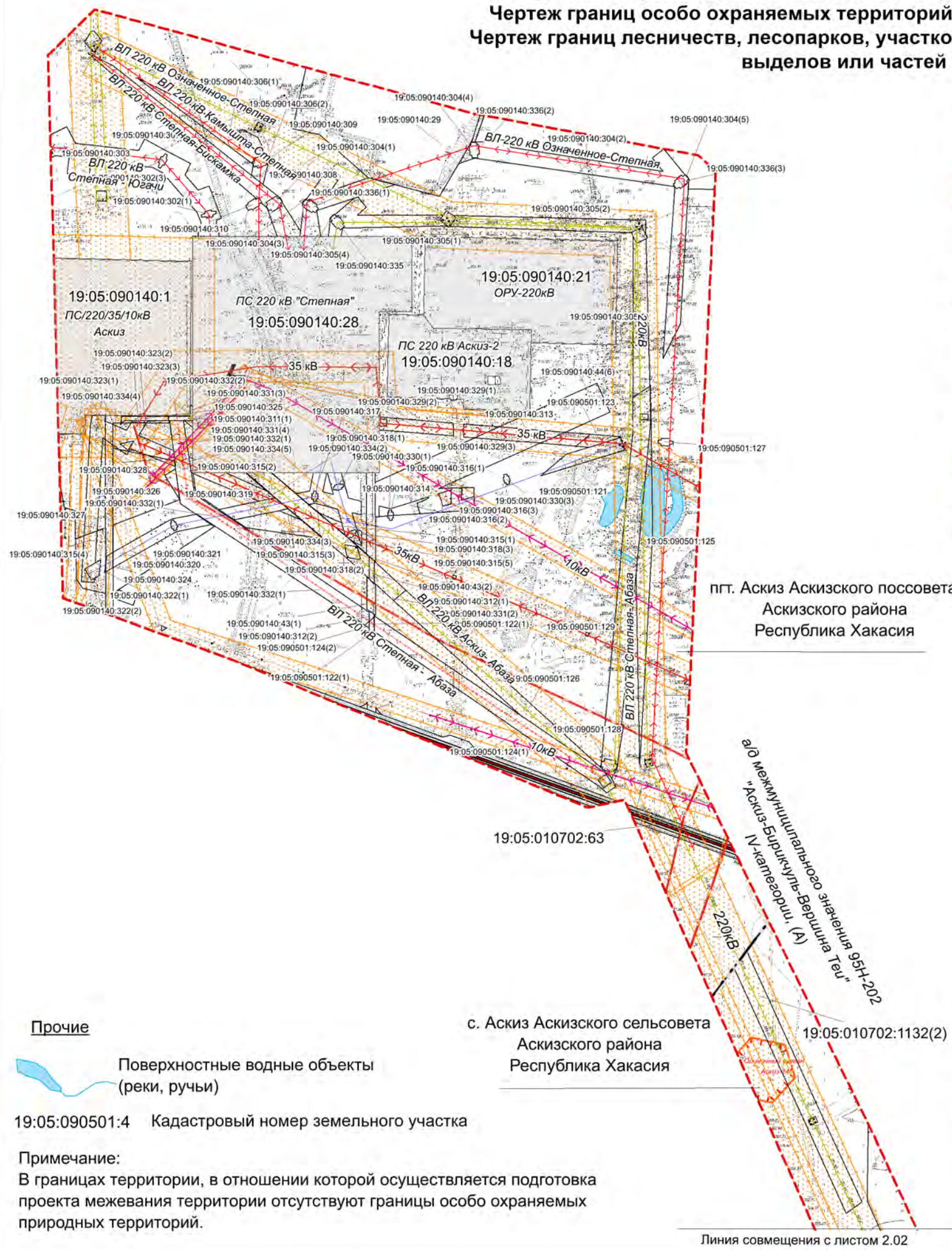
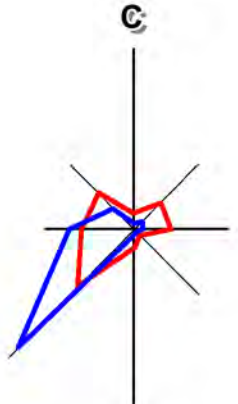
Материалы по обоснованию
проекта межевания территории

Графическая часть

Схема соединения листов







Чертеж границ существующих земельных участков
Чертеж границ зон с особыми условиями использования территорий
Чертеж, отображающий местоположение существующих объектов капитального строительства
Чертеж границ особо охраняемых территорий границы территорий объектов культурного наследия
Чертеж границ лесничеств, лесопарков, участковых лесничеств, лесных кварталов, лесотаксационных выделов или частей лесотаксационных выделов.





Условные обозначения


Границы

-  Граница территории, в отношении которой осуществляется подготовка проекта межевания территории
-  Граница населенного пункта
-  Граница муниципального образования
-  Границы существующих земельных участков








Границы зон с особыми условиями использования территории

-  Охранная зона, утвержденная в установленном порядке
-  Охранная зона нормативных параметров


Границы территорий объектов культурного наследия

-  Границы территорий выявленных объектов культурного наследия

Существующие объекты капитального строительства

-  Воздушные высоковольтные линии электропередач, 220 кВ
-  Воздушные высоковольтные линии электропередач, 35 кВ
-  Воздушные высоковольтные линии электропередач, 10 кВ
-  Кабельные линии электропередач
-  Трансформаторная подстанция
-  Автомобильная дорога межмуниципального значения
-  Грунтовая дорога

Прочие

 Поверхностные водные объекты (реки, ручьи)

19:05:090501:4 Кадастровый номер земельного участка

Примечание:
 В границах территории, в отношении которой осуществляется подготовка проекта межевания территории отсутствуют границы особо охраняемых природных территорий.

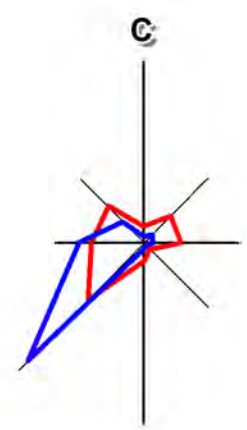
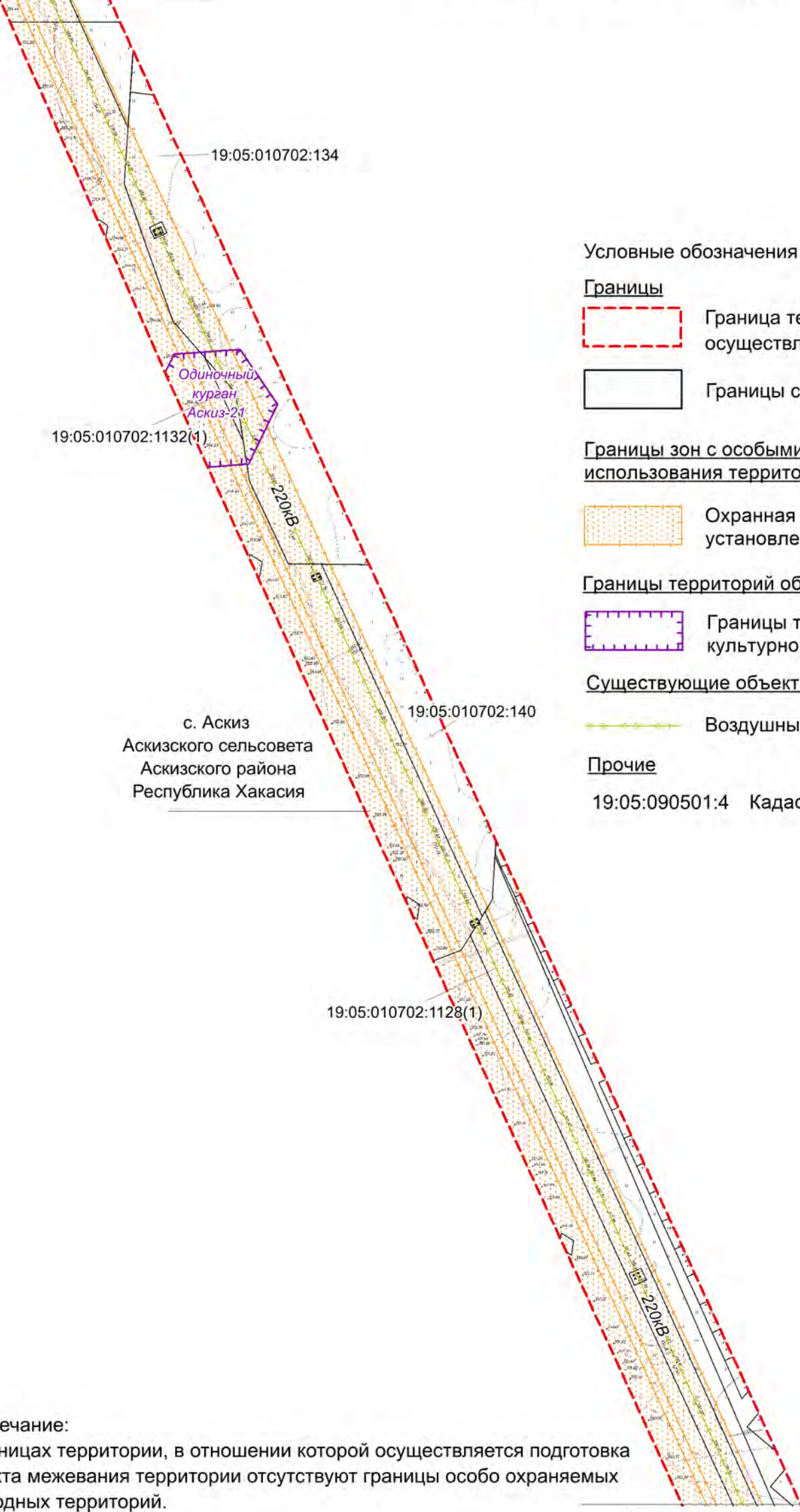
с. Аскиз Аскизского сельсовета
 Аскизского района
 Республика Хакасия

Линия совмещения с листом 2.02

						Шифр П2200874-ДПТ			
						Документация по планировке территории для размещения объектов энергетики федерального значения по инвестиционному проекту: «ВЛ 220 кВ Означенное – Степная (участок от опоры 64 до ПС 220 кВ Степная) и ПС 220 кВ Степная с заходами ВЛ 220 кВ».			
Изм.	Кол.	Ф.И.О.	Недок.	Подпись	Дата		Стадия	Лист	Листов
							ПМ	2.01	1
							Заказчик: ПАО "ФСК ЕЭС"		
							ИП "Крупин Д.С."		
						<small> Чертеж границ существующих земельных участков Чертеж границ зон с особыми условиями использования территорий Чертеж, отображающий местоположение существующих объектов капитального строительства Чертеж границ особо охраняемых территорий Чертеж границ территорий объектов культурного наследия Чертеж границ лесничеств, лесопарков, участковых лесничеств, лесных кварталов, лесотаксационных выделов или частей лесотаксационных выделов. </small>			

Чертеж границ существующих земельных участков
Чертеж границ зон с особыми условиями использования территорий
Чертеж, отображающий местоположение существующих объектов капитального строительства
Чертеж границ особо охраняемых территорий границы территорий объектов культурного наследия
Чертеж границ лесничеств, лесопарков, участков лесничеств, лесных кварталов, лесотаксационных выделов или частей лесотаксационных выделов.

Линия совмещения с листом 2.03



Условные обозначения

Границы

Граница территории, в отношении которой осуществляется подготовка проекта межевания территории

Границы существующих земельных участков

Границы зон с особыми условиями использования территории

Охранная зона, утвержденная в установленном порядке

Границы территорий объектов культурного наследия

Границы территорий установленных объектов культурного наследия в соответствии со сведениями из ЕГРН

Существующие объекты капитального строительства

Воздушные высоковольтные линии электропередач, 220 кВ

Прочие

19:05:090501:4 Кадастровый номер земельного участка

с. Аскиз
Аскизского сельсовета
Аскизского района
Республика Хакасия

Примечание:

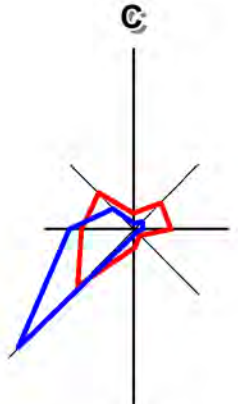
В границах территории, в отношении которой осуществляется подготовка проекта межевания территории отсутствуют границы особо охраняемых природных территорий.

Линия совмещения с листом 2.03

						Шифр П2200874-ДПТ		
						Документация по планировке территории для размещения объектов энергетики федерального значения по инвестиционному проекту: «ВЛ 220 кВ Означенное – Степная (участок от опоры 64 до ПС 220 кВ Степная) и ПС 220 кВ Степная с заходами ВЛ 220 кВ».		
Изм.	Кол.	Ф.И.О.	Недок.	Подпись	Дата	Стадия	Лист	Листов
						ПМ	2.02	1
Исполнитель		Сарычева О.Б.						
Исполнитель		Генш Е.Е.				ИП "Крупин Д.С."		
Исполнитель		Савицкий Д.А.						
Исполнитель		Шевченко Н.С.						
Н. контроль		Крупин Д.С.						

Заказчик:
ПАО "ФСК ЕЭС"

Чертеж границ существующих земельных участков
Чертеж границ зон с особыми условиями использования территорий
Чертеж, отображающий местоположение существующих объектов капитального строительства
Чертеж границ особо охраняемых территорий границы территорий объектов культурного наследия
Чертеж границ лесничеств, лесопарков, участковых лесничеств, лесных кварталов, лесотаксационных выделов или частей лесотаксационных выделов.



Условные обозначения

Границы

- Граница территории, в отношении которой осуществляется подготовка проекта межевания территории
- Граница населенного пункта
- Границы существующих земельных участков

Границы зон с особыми условиями использования территории

- Охранная зона, утвержденная в установленном порядке
- Охранная зона нормативных параметров
- Границы придорожной полосы автомобильной дороги

Прочие

- Поверхностные водные объекты (реки, ручьи)

19:05:090501:4 Кадастровый номер земельного участка

Примечание:

В границах территории, в отношении которой осуществляется подготовка проекта межевания территории отсутствуют границы особо охраняемых природных территорий.

Границы территорий объектов культурного наследия

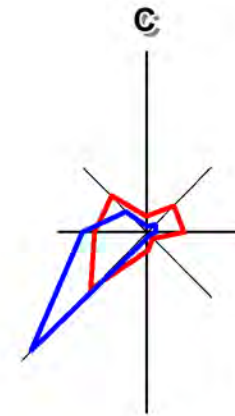
- Границы территорий установленных объектов культурного наследия в соответствии со сведениями из ЕГРН

Существующие объекты капитального строительства

- Воздушные высоковольтные линии электропередач, 220 кВ
- Воздушные высоковольтные линии электропередач, 35 кВ
- Кабель связи
- Автомобильная дорога межмуниципального значения
- Автомобильная дорога


						Шифр П2200874-ДПТ			
						Документация по планировке территории для размещения объектов энергетики федерального значения по инвестиционному проекту: «ВЛ 220 кВ Означенное – Стелная (участок от опоры 64 до ПС 220 кВ Стелная) и ПС 220 кВ Стелная с заходами ВЛ 220 кВ».			
Изм.	Кол.	Ф.И.О.	Недок.	Подпись	Дата		Стадия	Лист	Листов
							ПМ	2.03	1
							Заказчик:		
							ПАО "ФСК ЕЭС"		
							ИП "Крупин Д.С."		
						<small>Чертеж границ существующих земельных участков Чертеж границ зон с особыми условиями использования территорий Чертеж, отображающий местоположение существующих объектов капитального строительства Чертеж границ особо охраняемых территорий Чертеж границ территорий объектов культурного наследия Чертеж границ лесничеств, лесопарков, участковых лесничеств, лесных кварталов, лесотаксационных выделов или частей лесотаксационных выделов. М 1:5 000</small>			


Чертеж границ существующих земельных участков
Чертеж границ зон с особыми условиями использования территорий
Чертеж, отображающий местоположение существующих объектов капитального строительства
Чертеж границ особо охраняемых территорий границы территорий объектов культурного наследия
Чертеж границ лесничеств, лесопарков, участковых лесничеств, лесных кварталов, лесотаксационных выделов или частей лесотаксационных выделов.




Условные обозначения

Границы


 Граница территории, в отношении которой осуществляется подготовка проекта межевания территории

 Границы существующих земельных участков

Границы зон с особыми условиями использования территории

 Охранная зона, утвержденная в установленном порядке

Существующие объекты капитального строительства

 Воздушные высоковольтные линии электропередач, 220 кВ

Прочие

19:05:090501:4 Кадастровый номер земельного участка



Аскизский сельсовет
Аскизского район
Республика Хакасия

Линия совмещения с листом 2.03

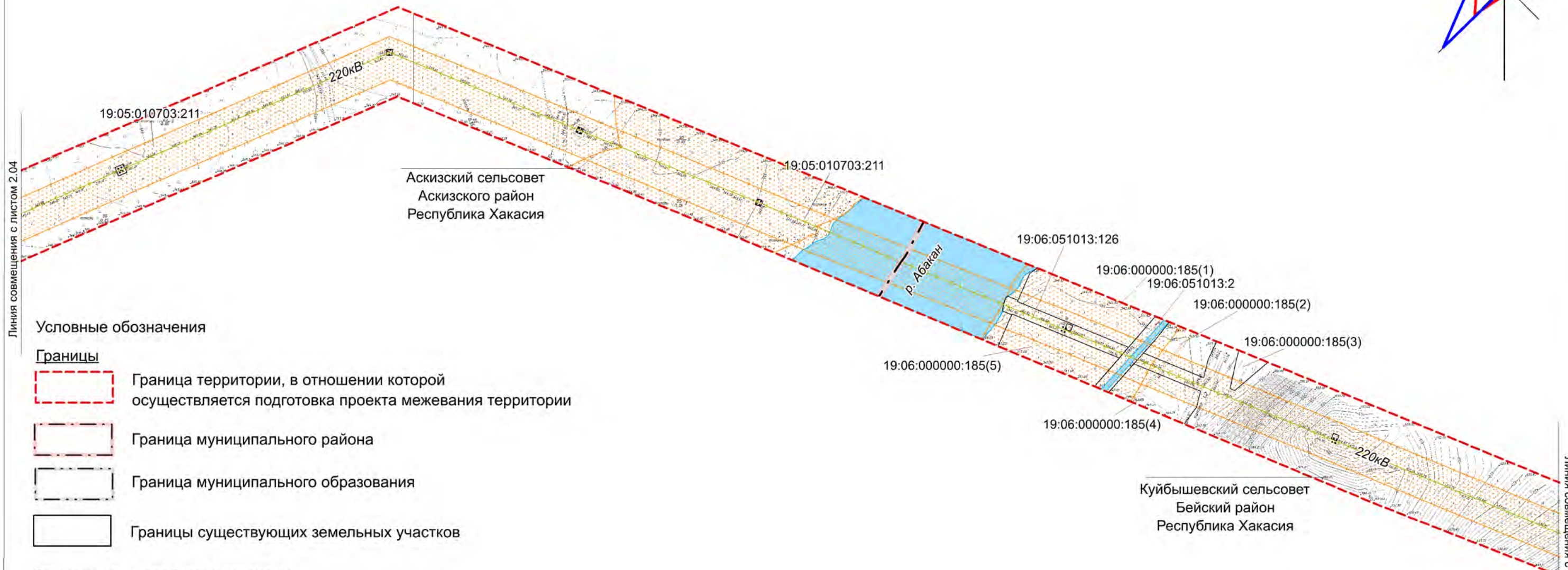
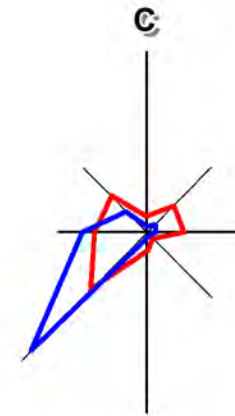
Линия совмещения с листом 2.05

Примечание:

В границах территории, в отношении которой осуществляется подготовка проекта межевания территории отсутствуют границы особо охраняемых природных территорий.

						Шифр П2200874-ДПТ			
						Документация по планировке территории для размещения объектов энергетики федерального значения по инвестиционному проекту: «ВЛ 220 кВ Означенное – Степная (участок от опоры 64 до ПС 220 кВ Степная) и ПС 220 кВ Степная с заходами ВЛ 220 кВ».			
Изм.	Кол.	Ф.И.О.	Недок.	Подпись	Дата	 <p>Заказчик: ПАО "ФСК ЭЭС"</p>	Стадия	Лист	Листов
		Исполнитель Сарычева О.Б.					ПМ	2.04	1
		Исполнитель Генш Е.Е.							
		Исполнитель Савицкий Д.А.							
		Исполнитель Шевченко Н.С.							
		Н. контроль Крупин Д.С.							
							ИП "Крупин Д.С."		

Чертеж границ существующих земельных участков
Чертеж границ зон с особыми условиями использования территорий
Чертеж, отображающий местоположение существующих объектов капитального строительства
Чертеж границ особо охраняемых территорий границы территорий объектов культурного наследия
Чертеж границ лесничеств, лесопарков, участковых лесничеств, лесных кварталов, лесотаксационных выделов или частей лесотаксационных выделов.



Линия совмещения с листом 2.04

Линия совмещения с листом 2.06

Условные обозначения

Границы

- Граница территории, в отношении которой осуществляется подготовка проекта межевания территории
- Граница муниципального района
- Граница муниципального образования
- Границы существующих земельных участков

Границы зон с особыми условиями использования территории

- Охранная зона, утвержденная в установленном порядке

Существующие объекты капитального строительства

- Воздушные высоковольтные линии электропередач, 220 кВ

Прочие

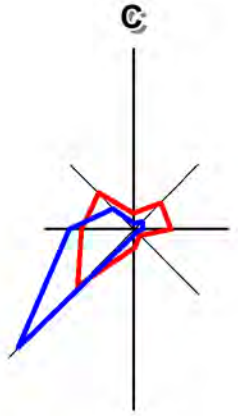
- Поверхностные водные объекты (реки, ручьи)

19:05:090501:4 Кадастровый номер земельного участка

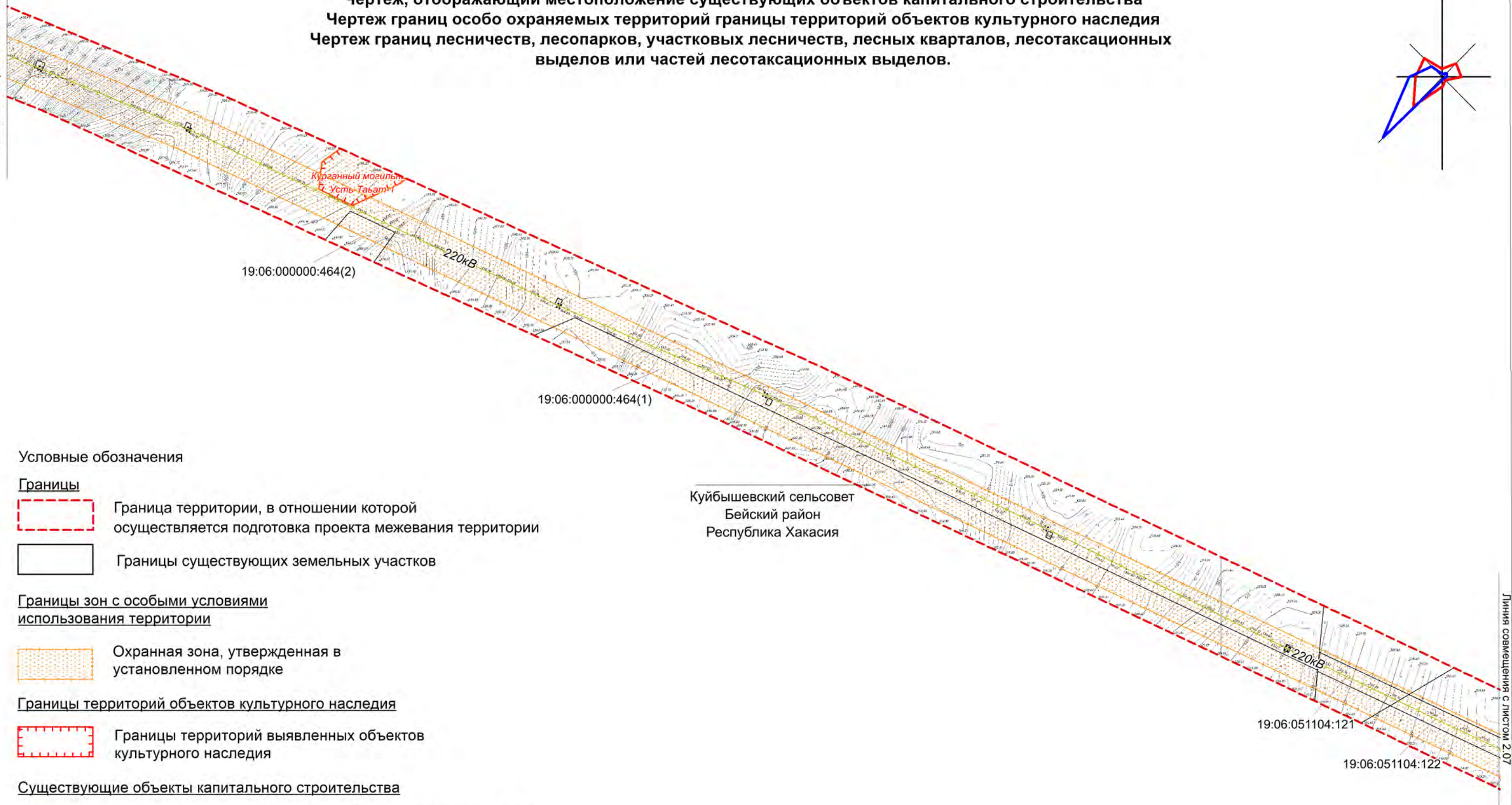
Примечание:
 В границах территории, в отношении которой осуществляется подготовка проекта межевания территории отсутствуют границы особо охраняемых природных территорий.

						Шифр П2200874-ДПТ			
						Документация по планировке территории для размещения объектов энергетики федерального значения по инвестиционному проекту: «ВЛ 220 кВ Означенное – Степная (участок от опоры 64 до ПС 220 кВ Степная) и ПС 220 кВ Степная с заходами ВЛ 220 кВ».			
Изм.	Кол.	Ф.И.О.	Недок.	Подпись	Дата		Стадия	Лист	Листов
							ПМ	2.05	1
							Заказчик: ПАО "ФСК ЕЭС"		
							ИП "Крупин Д.С."		
							Чертеж границ существующих земельных участков Чертеж границ зон с особыми условиями использования территории Чертеж, отображающий местоположение существующих объектов капитального строительства Чертеж границ особо охраняемых территорий Чертеж границ территорий объектов культурного наследия Чертеж границ лесничеств, лесопарков, участковых лесничеств, лесных кварталов, лесотаксационных выделов или частей лесотаксационных выделов. М 1:5 000		

Чертеж границ существующих земельных участков
Чертеж границ зон с особыми условиями использования территорий
Чертеж, отображающий местоположение существующих объектов капитального строительства
Чертеж границ особо охраняемых территорий границы территорий объектов культурного наследия
Чертеж границ лесничеств, лесопарков, участковых лесничеств, лесных кварталов, лесотаксационных выделов или частей лесотаксационных выделов.



Линия совмещения с листом 2.05



Линия совмещения с листом 2.07

Условные обозначения

Границы

- Граница территории, в отношении которой осуществляется подготовка проекта межевания территории
- Границы существующих земельных участков

Границы зон с особыми условиями использования территории

- Охранная зона, утвержденная в установленном порядке

Границы территорий объектов культурного наследия

- Границы территорий выявленных объектов культурного наследия

Существующие объекты капитального строительства

- Воздушные высоковольтные линии электропередач, 220 кВ

Прочие

19:05:090501:4 Кадастровый номер земельного участка

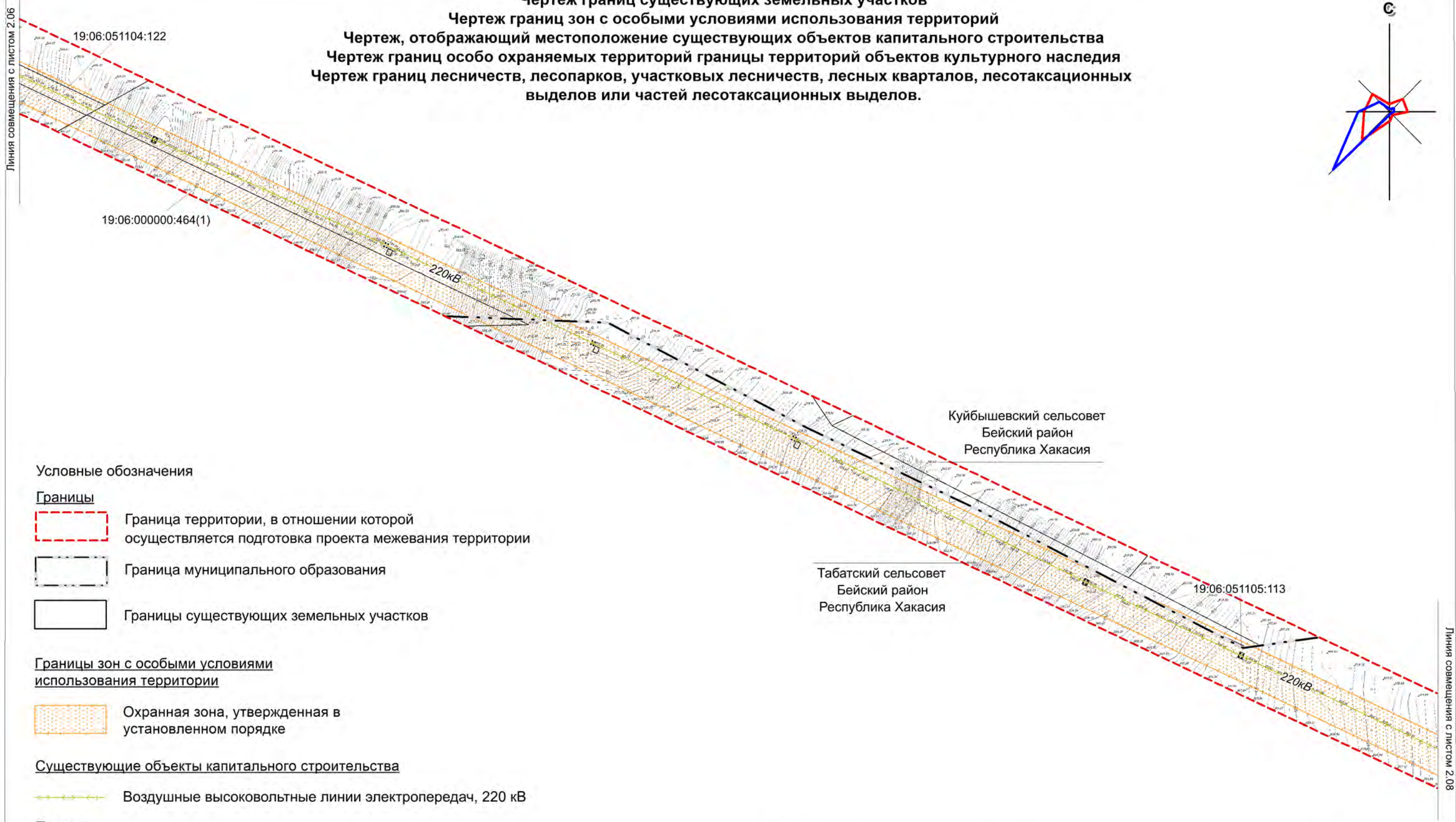
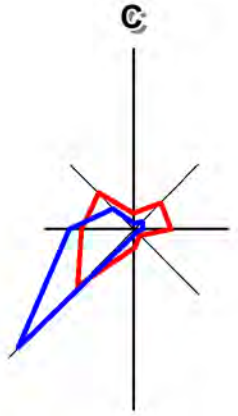
Куйбышевский сельсовет
Бейский район
Республика Хакасия

Примечание:

В границах территории, в отношении которой осуществляется подготовка проекта межевания территории отсутствуют границы особо охраняемых природных территорий.

						Шифр П2200874-ДПТ				
						Документация по планировке территории для размещения объектов энергетики федерального значения по инвестиционному проекту: «ВЛ 220 кВ Означенное – Стелная (участок от опоры 64 до ПС 220 кВ Стелная) и ПС 220 кВ Стелная с заходами ВЛ 220 кВ».				
Изм.	Кол.	Ф.И.О.	Недок.	Подпись	Дата		Заказчик:	Стадия	Лист	Листов
							ПАО "ФСК ЕЭС"	ПМ	2.06	1
		Сарычева О.Б.						ИП "Крупин Д.С."		
		Генш Е.Е.								
		Савицкий Д.А.								
		Шевченко Н.С.								
		Н. контроль		Крупин Д.С.						

Чертеж границ существующих земельных участков
Чертеж границ зон с особыми условиями использования территорий
Чертеж, отображающий местоположение существующих объектов капитального строительства
Чертеж границ особо охраняемых территорий границы территорий объектов культурного наследия
Чертеж границ лесничеств, лесопарков, участковых лесничеств, лесных кварталов, лесотаксационных выделов или частей лесотаксационных выделов.



Условные обозначения

Границы

- Граница территории, в отношении которой осуществляется подготовка проекта межевания территории
- Граница муниципального образования
- Границы существующих земельных участков

Границы зон с особыми условиями использования территории

- Охранная зона, утвержденная в установленном порядке

Существующие объекты капитального строительства

- Воздушные высоковольтные линии электропередач, 220 кВ

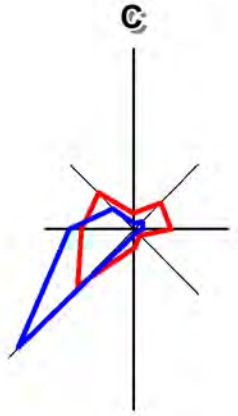
Прочие

19:05:090501:4 Кадастровый номер земельного участка

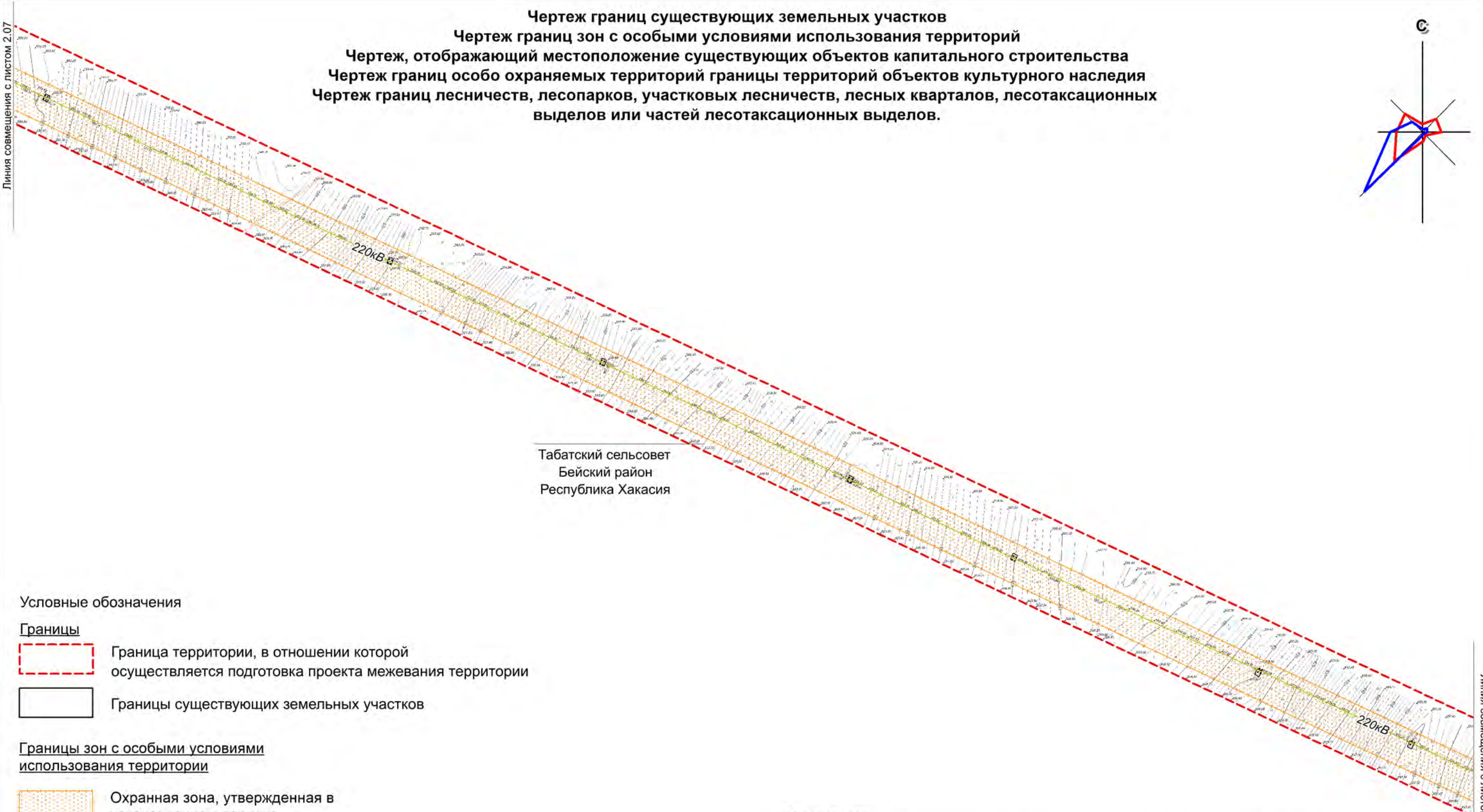
Примечание:
 В границах территории, в отношении которой осуществляется подготовка проекта межевания территории отсутствуют границы особо охраняемых природных территорий.

						Шифр П2200874-ДПТ			
						Документация по планировке территории для размещения объектов энергетики федерального значения по инвестиционному проекту: «ВЛ 220 кВ Означенное – Стелная (участок от опоры 64 до ПС 220 кВ Стелная) и ПС 220 кВ Стелная с заходами ВЛ 220 кВ».			
Изм.	Кол.	Ф.И.О.	Недок.	Подпись	Дата		Стадия	Лист	Листов
							ПМ	2.07	1
							Заказчик: ПАО "ФСК ЕЭС"		
							ИП "Крупин Д.С."		
							<small>Чертеж границ существующих земельных участков Чертеж границ зон с особыми условиями использования территорий Чертеж, отображающий местоположение существующих объектов капитального строительства Чертеж границ особо охраняемых территорий Границы территорий объектов культурного наследия Чертеж границ лесничеств, лесопарков, участковых лесничеств, лесных кварталов, лесотаксационных выделов или частей лесотаксационных выделов. М 1:5 000</small>		

Чертеж границ существующих земельных участков
Чертеж границ зон с особыми условиями использования территорий
Чертеж, отображающий местоположение существующих объектов капитального строительства
Чертеж границ особо охраняемых территорий границы территорий объектов культурного наследия
Чертеж границ лесничеств, лесопарков, участковых лесничеств, лесных кварталов, лесотаксационных выделов или частей лесотаксационных выделов.



Линия совмещения с листом 2.07



Табатский сельсовет
 Бейский район
 Республика Хакасия

Условные обозначения

Границы

Граница территории, в отношении которой осуществляется подготовка проекта межевания территории

Границы существующих земельных участков

Границы зон с особыми условиями использования территории

Охранная зона, утвержденная в установленном порядке

Существующие объекты капитального строительства

Воздушные высоковольтные линии электропередач, 220 кВ

Прочие

19:05:090501:4 Кадастровый номер земельного участка

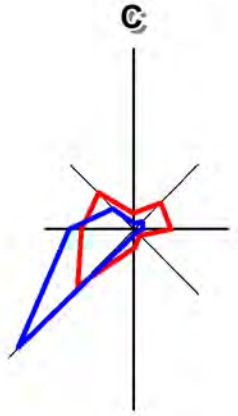
Линия совмещения с листом 2.09

Примечание:

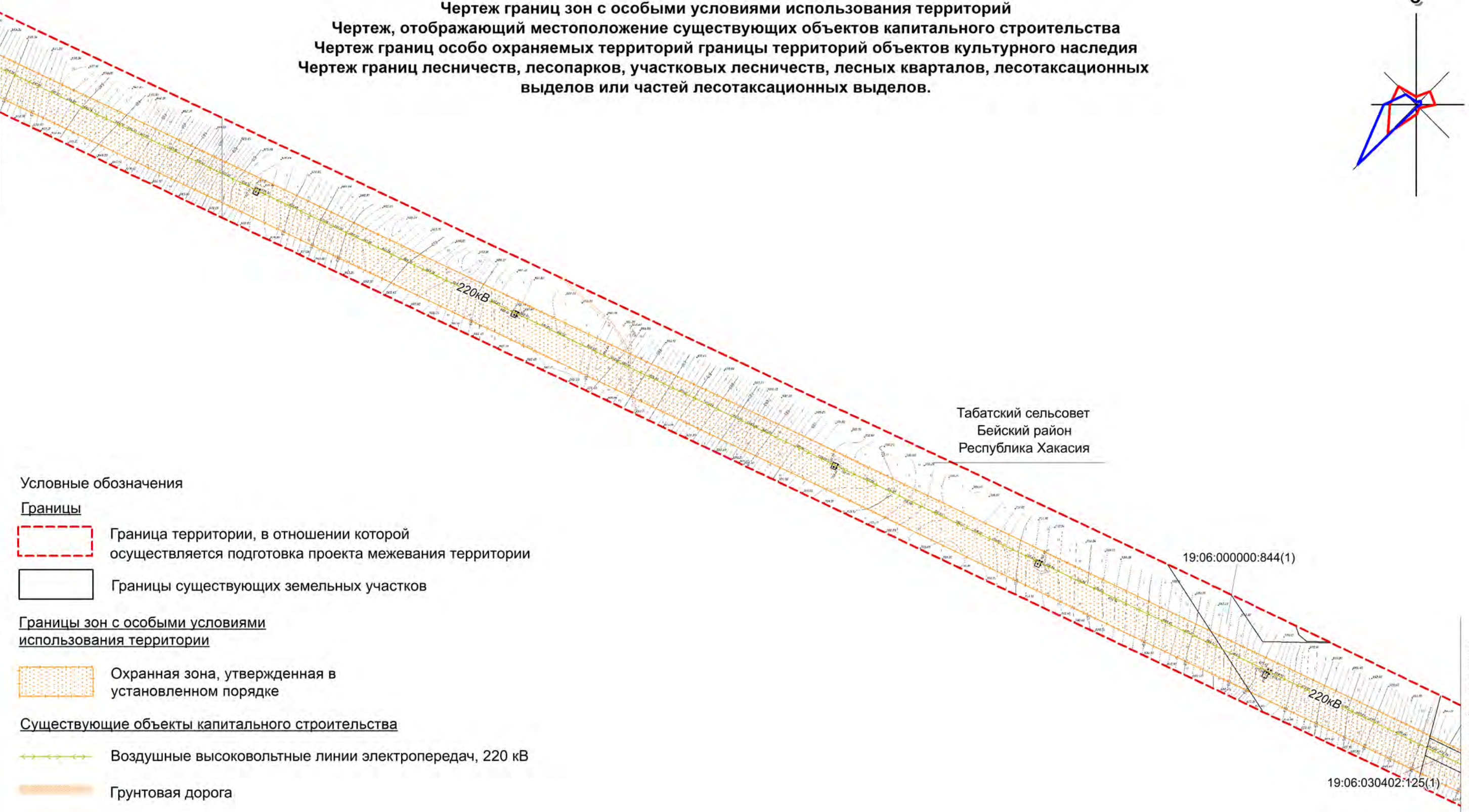
В границах территории, в отношении которой осуществляется подготовка проекта межевания территории отсутствуют границы особо охраняемых природных территорий.

						Шифр П2200874-ДПТ				
						Документация по планировке территории для размещения объектов энергетики федерального значения по инвестиционному проекту: «ВЛ 220 кВ Означенное – Стелная (участок от опоры 64 до ПС 220 кВ Стелная) и ПС 220 кВ Стелная с заходами ВЛ 220 кВ».				
Изм.	Кол.	Ф.И.О.	Недок.	Подпись	Дата		Заказчик:	Стадия	Лист	Листов
							ПАО "ФСК ЕЭС"	ПМ	2.08	1
								ИП "Крупин Д.С."		

Чертеж границ существующих земельных участков
Чертеж границ зон с особыми условиями использования территорий
Чертеж, отображающий местоположение существующих объектов капитального строительства
Чертеж границ особо охраняемых территорий границы территорий объектов культурного наследия
Чертеж границ лесничеств, лесопарков, участковых лесничеств, лесных кварталов, лесотаксационных выделов или частей лесотаксационных выделов.



Линия совмещения с листом 2.08



Табатский сельсовет
Бейский район
Республика Хакасия

Условные обозначения

Границы

- Граница территории, в отношении которой осуществляется подготовка проекта межевания территории
- Границы существующих земельных участков

Границы зон с особыми условиями использования территории

- Охранная зона, утвержденная в установленном порядке

Существующие объекты капитального строительства

- Воздушные высоковольтные линии электропередач, 220 кВ
- Грунтовая дорога

Прочие

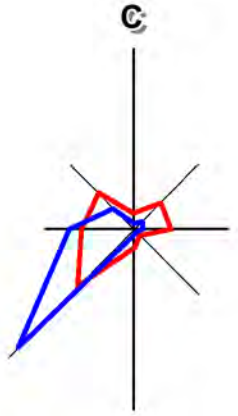
- 19:05:090501:4 Кадастровый номер земельного участка

Линия совмещения с листом 2.10

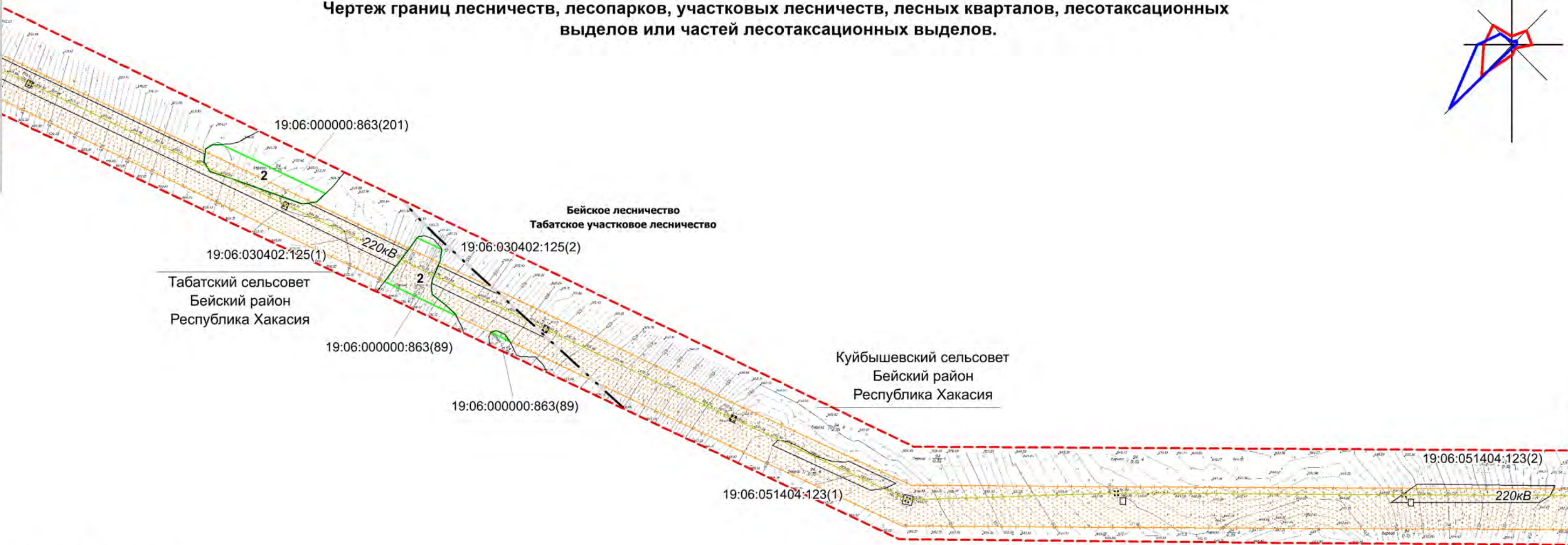
Примечание:
В границах территории, в отношении которой осуществляется подготовка проекта межевания территории отсутствуют границы особо охраняемых природных территорий.

						Шифр П2200874-ДПТ				
						Документация по планировке территории для размещения объектов энергетики федерального значения по инвестиционному проекту: «ВЛ 220 кВ Означенное – Степная (участок от опоры 64 до ПС 220 кВ Степная) и ПС 220 кВ Степная с заходами ВЛ 220 кВ».				
Изм.	Кол.	Ф.И.О.	Недок.	Подпись	Дата		Заказчик:	Стадия	Лист	Листов
							ПАО "ФСК ЕЭС"	ПМ	2.09	1
		Сарычева О.Б.						ИП "Крупин Д.С."		
		Генш Е.Е.								
		Савицкий Д.А.								
		Шевченко Н.С.								
		Н. контроль		Крупин Д.С.						

Чертеж границ существующих земельных участков
Чертеж границ зон с особыми условиями использования территорий
Чертеж, отображающий местоположение существующих объектов капитального строительства
Чертеж границ особо охраняемых территорий границы территорий объектов культурного наследия
Чертеж границ лесничеств, лесопарков, участковых лесничеств, лесных кварталов, лесотаксационных выделов или частей лесотаксационных выделов.






Линия совмещения с листом 2.09




Линия совмещения с листом 2.11


Условные обозначения

Границы

-  Граница территории, в отношении которой осуществляется подготовка проекта межевания территории
-  Граница муниципального образования
-  Границы существующих земельных участков

-  Границы лесотаксационных выделов (частей лесотаксационных выделов)

Границы зон с особыми условиями использования территории

-  Охранная зона, утвержденная в установленном порядке

Существующие объекты капитального строительства

-  Воздушные высоковольтные линии электропередач, 220 кВ

Прочие

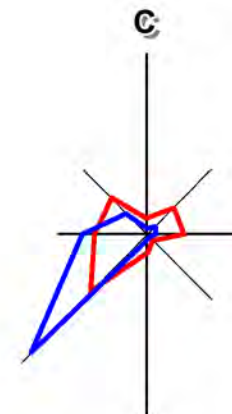
- 19:06:051404:4 Кадастровый номер земельного участка

Примечание:

В границах территории, в отношении которой осуществляется подготовка проекта межевания территории отсутствуют границы особо охраняемых природных территорий.

						Шифр П2200874-ДПТ			
						Документация по планировке территории для размещения объектов энергетики федерального значения по инвестиционному проекту: «ВЛ 220 кВ Означенное – Стелная (участок от опоры 64 до ПС 220 кВ Стелная) и ПС 220 кВ Стелная с заходами ВЛ 220 кВ».			
Изм.	Кол.	Ф.И.О.	Недок.	Подпись	Дата		Стадия	Лист	Листов
Исполнитель		Сарычева О.Б.					ПМ	2.10	1
Исполнитель		Генш Е.Е.							
Исполнитель		Савицкий Д.А.							
Исполнитель		Шевченко Н.С.							
Н. контроль		Крупин Д.С.							
						ИП "Крупин Д.С."			

Чертеж границ существующих земельных участков
Чертеж границ зон с особыми условиями использования территорий
Чертеж, отображающий местоположение существующих объектов капитального строительства
Чертеж границ особо охраняемых территорий границы территорий объектов культурного наследия
Чертеж границ лесничеств, лесопарков, участковых лесничеств, лесных кварталов, лесотаксационных выделов или частей лесотаксационных выделов.




Линия совмещения с листом 2.10


Линия совмещения с листом 2.12




Условные обозначения

Границы

 Граница территории, в отношении которой осуществляется подготовка проекта межевания территории

 Границы существующих земельных участков

Границы зон с особыми условиями использования территории

 Охранная зона, утвержденная в установленном порядке

Существующие объекты капитального строительства

 Воздушные высоковольтные линии электропередач, 220 кВ

Прочие

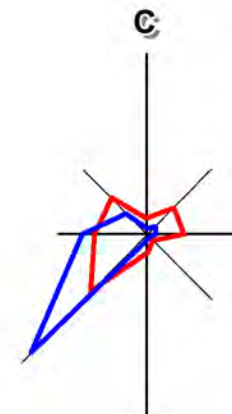
19:06:051404:4 Кадастровый номер земельного участка

Примечание:

В границах территории, в отношении которой осуществляется подготовка проекта межевания территории отсутствуют границы особо охраняемых природных территорий.

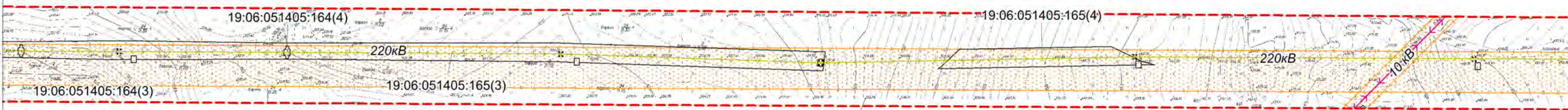
						Шифр П2200874-ДПТ			
						Документация по планировке территории для размещения объектов энергетики федерального значения по инвестиционному проекту: «ВЛ 220 кВ Означенное – Степная (участок от опоры 64 до ПС 220 кВ Степная) и ПС 220 кВ Степная с заходами ВЛ 220 кВ».			
Изм.	Кол.	Ф.И.О.	Недок.	Подпись	Дата	 <p>Заказчик: ПАО "ФСК ЕЭС"</p>	Стадия	Лист	Листов
							ПМ	2.11	1
Исполнитель		Сарычева О.Б.					<p>ИП "Крупин Д.С."</p>		
Исполнитель		Генш Е.Е.							
Исполнитель		Савицкий Д.А.							
Исполнитель		Шевченко Н.С.							
Н. контроль		Крупин Д.С.							

Чертеж границ существующих земельных участков
Чертеж границ зон с особыми условиями использования территорий
Чертеж, отображающий местоположение существующих объектов капитального строительства
Чертеж границ особо охраняемых территорий границы территорий объектов культурного наследия
Чертеж границ лесничеств, лесопарков, участковых лесничеств, лесных кварталов, лесотаксационных выделов или частей лесотаксационных выделов.



Линия совмещения с листом 2.11

Линия совмещения с листом 2.13



Куйбышевский сельсовет
 Бейский район
 Республика Хакасия

Условные обозначения

Границы

Граница территории, в отношении которой осуществляется подготовка проекта межевания территории

Границы существующих земельных участков

Границы зон с особыми условиями использования территории

Охранная зона, утвержденная в установленном порядке

Существующие объекты капитального строительства

Воздушные высоковольтные линии электропередач, 220 кВ

Воздушные высоковольтные линии электропередач, 10 кВ

Прочие

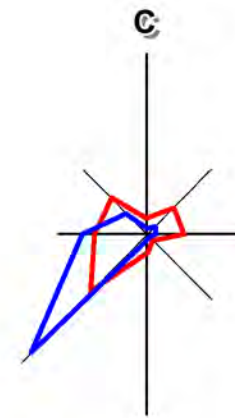
19:06:051404:4 Кадастровый номер земельного участка

Примечание:

В границах территории, в отношении которой осуществляется подготовка проекта межевания территории отсутствуют границы особо охраняемых природных территорий.

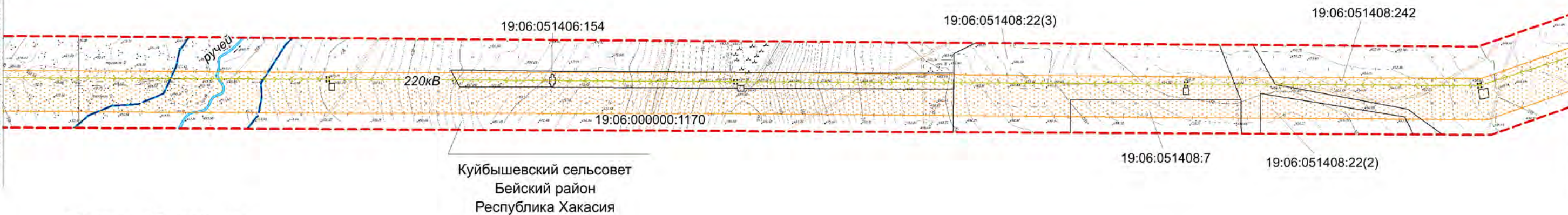
						Шифр П2200874-ДПТ				
						Документация по планировке территории для размещения объектов энергетики федерального значения по инвестиционному проекту: «ВЛ 220 кВ Означенное – Степная (участок от опоры 64 до ПС 220 кВ Степная) и ПС 220 кВ Степная с заходами ВЛ 220 кВ».				
Изм.	Кол.	Ф.И.О.	Недок.	Подпись	Дата		Заказчик:	Стадия	Лист	Листов
							ПАО "ФСК ЕЭС"	ПМ	2.12	1
								ИП "Крупин Д.С."		

Чертеж границ существующих земельных участков
Чертеж границ зон с особыми условиями использования территорий
Чертеж, отображающий местоположение существующих объектов капитального строительства
Чертеж границ особо охраняемых территорий границы территорий объектов культурного наследия
Чертеж границ лесничеств, лесопарков, участковых лесничеств, лесных кварталов, лесотаксационных выделов или частей лесотаксационных выделов.



Линия совмещения с листом 2.12

Линия совмещения с листом 2.14



Куйбышевский сельсовет
 Бейский район
 Республика Хакасия

Условные обозначения

Границы

- Граница территории, в отношении которой осуществляется подготовка проекта межевания территории
- Границы существующих земельных участков

Границы зон с особыми условиями использования территории

- Охранная зона, утвержденная в установленном порядке
- Границы прибрежных защитных полос
- Границы водоохранных зон

Существующие объекты капитального строительства

- Воздушные высоковольтные линии электропередач, 220 кВ
- Грунтовая дорога

Прочие

- Поверхностные водные объекты (реки, ручьи)

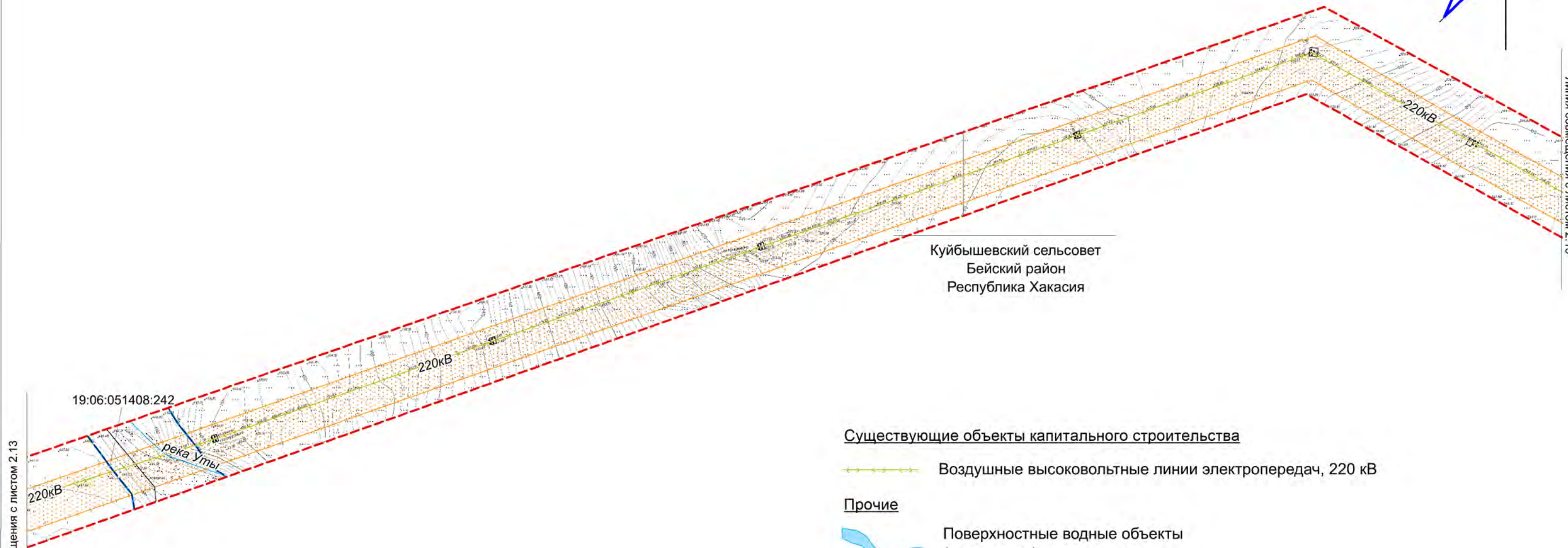
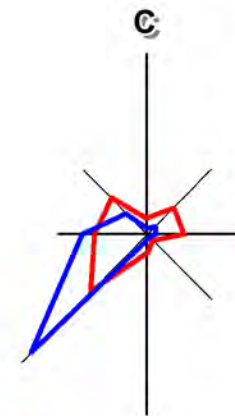
19:06:051404:4 Кадастровый номер земельного участка

Примечание:

В границах территории, в отношении которой осуществляется подготовка проекта межевания территории отсутствуют границы особо охраняемых природных территорий.

						Шифр П2200874-ДПТ			
						Документация по планировке территории для размещения объектов энергетики федерального значения по инвестиционному проекту: «ВЛ 220 кВ Означенное – Степная (участок от опоры 64 до ПС 220 кВ Степная) и ПС 220 кВ Степная с заходами ВЛ 220 кВ».			
Изм.	Кол.	Ф.И.О.	Недок.	Подпись	Дата		Стадия	Лист	Листов
							ПМ	2.13	1
		Сарычева О.Б.					Заказчик: ПАО "ФСК ЕЭС"		
		Генш Е.Е.							
		Савицкий Д.А.							
		Шевченко Н.С.				ИП "Крупин Д.С."			
		Н. контроль		Крупин Д.С.					

Чертеж границ существующих земельных участков
Чертеж границ зон с особыми условиями использования территорий
Чертеж, отображающий местоположение существующих объектов капитального строительства
Чертеж границ особо охраняемых территорий границы территорий объектов культурного наследия
Чертеж границ лесничеств, лесопарков, участковых лесничеств, лесных кварталов, лесотаксационных выделов или частей лесотаксационных выделов.



Куйбышевский сельсовет
 Бейский район
 Республика Хакасия

Линия совмещения с листом 2.13

Линия совмещения с листом 2.15

Существующие объекты капитального строительства

Воздушные высоковольтные линии электропередач, 220 кВ

Прочие

Поверхностные водные объекты (реки, ручьи)

19:06:051404:4 Кадастровый номер земельного участка

Условные обозначения

Границы

Граница территории, в отношении которой осуществляется подготовка проекта межевания территории

Границы существующих земельных участков

Границы зон с особыми условиями использования территории

Охранная зона, утвержденная в установленном порядке

Границы прибрежных защитных полос

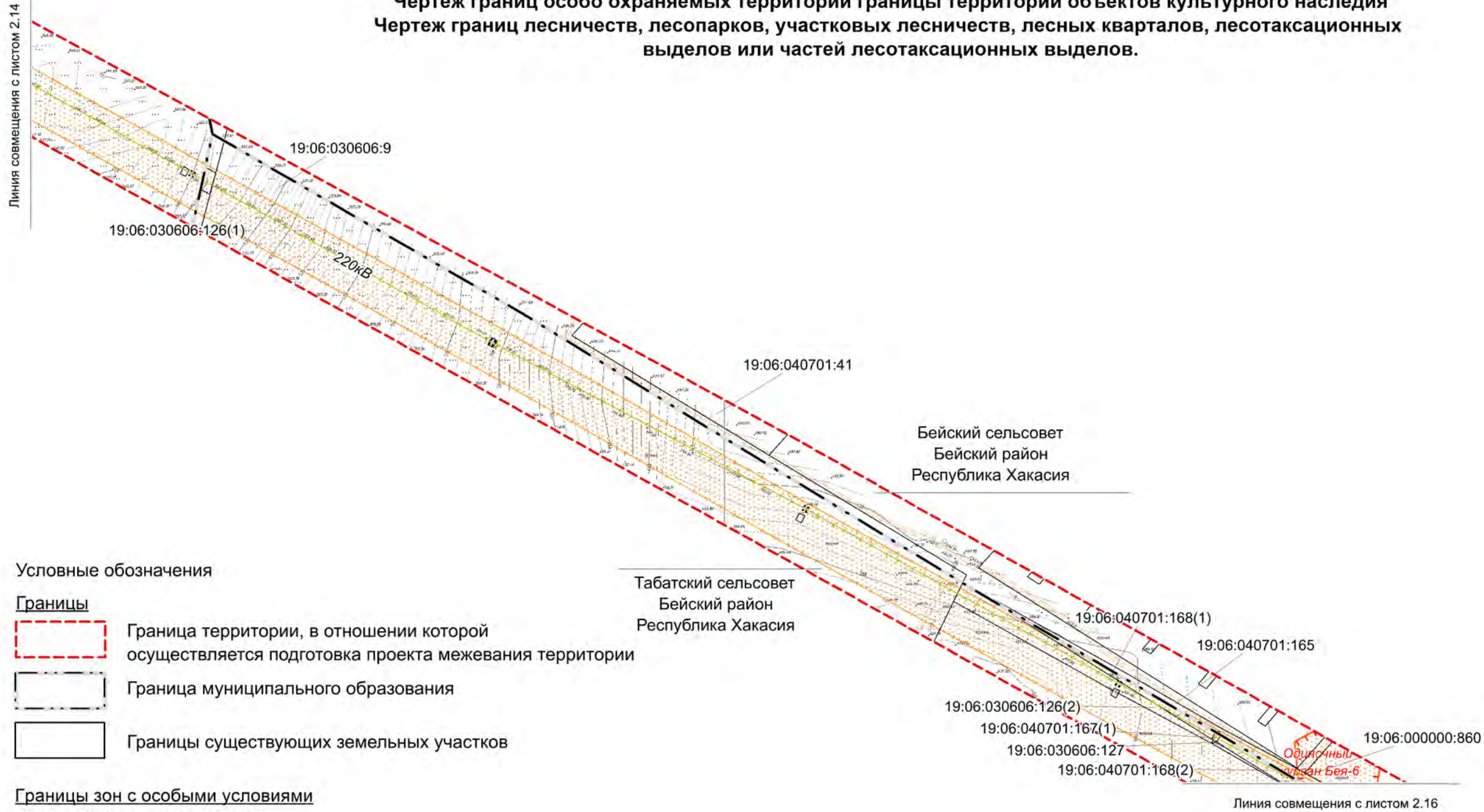
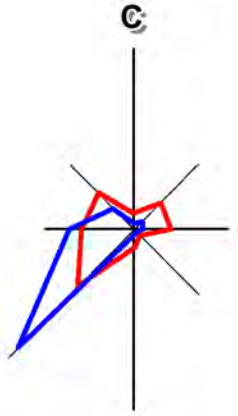
Границы водоохраных зон

Примечание:

В границах территории, в отношении которой осуществляется подготовка проекта межевания территории отсутствуют границы особо охраняемых природных территорий.

						Шифр П2200874-ДПТ				
						Документация по планировке территории для размещения объектов энергетики федерального значения по инвестиционному проекту: «ВЛ 220 кВ Означенное – Степная (участок от опоры 64 до ПС 220 кВ Степная) и ПС 220 кВ Степная с заходами ВЛ 220 кВ».				
Изм.	Кол.	Ф.И.О.	Недок.	Подпись	Дата		Стадия	Лист	Листов	
Исполнитель		Сарычева О.Б.					Заказчик: ПАО "ФСК ЕЭС"	ПМ	2.14	1
Исполнитель		Генш Е.Е.								
Исполнитель		Савицкий Д.А.								
Исполнитель		Шевченко Н.С.								
Н. контроль		Крупин Д.С.				ИП "Крупин Д.С."				

Чертеж границ существующих земельных участков
Чертеж границ зон с особыми условиями использования территорий
Чертеж, отображающий местоположение существующих объектов капитального строительства
Чертеж границ особо охраняемых территорий границы территорий объектов культурного наследия
Чертеж границ лесничеств, лесопарков, участковых лесничеств, лесных кварталов, лесотаксационных выделов или частей лесотаксационных выделов.



Условные обозначения

Границы

- Граница территории, в отношении которой осуществляется подготовка проекта межевания территории
- Граница муниципального образования
- Границы существующих земельных участков

Границы зон с особыми условиями использования территории

- Охранная зона, утвержденная в установленном порядке

Границы территорий объектов культурного наследия

- Границы территорий выявленных объектов культурного наследия в соответствии со сведениями из ЕГРН

Существующие объекты капитального строительства

- Воздушные высоковольтные линии электропередач, 220 кВ
- Грунтовая дорога

Прочие

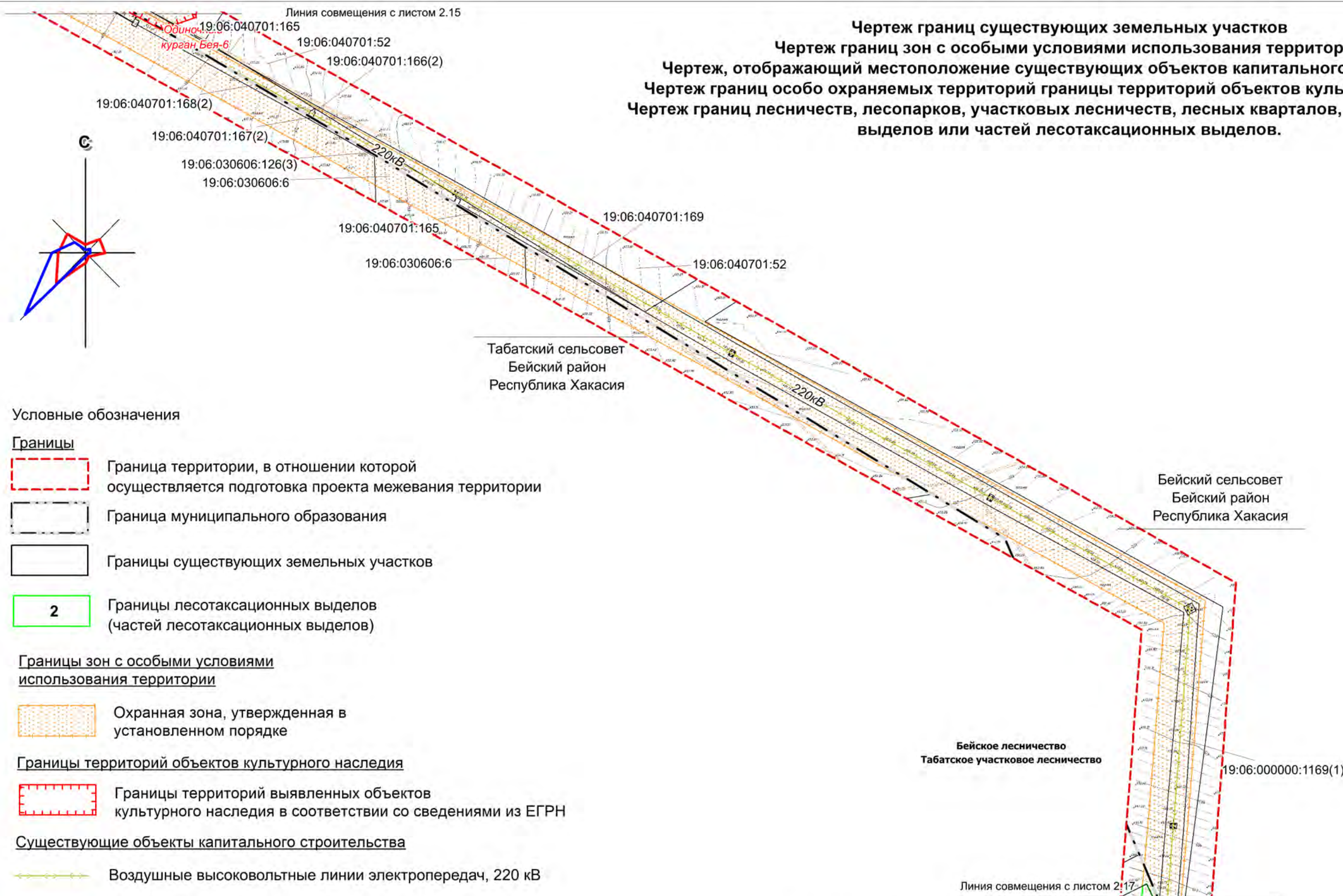
19:06:051404:4 Кадастровый номер земельного участка

Примечание:

В границах территории, в отношении которой осуществляется подготовка проекта межевания территории отсутствуют границы особо охраняемых природных территорий.





						Шифр П2200874-ДПТ					
						Документация по планировке территории для размещения объектов энергетики федерального значения по инвестиционному проекту: «ВЛ 220 кВ Означенное – Стелная (участок от опоры 64 до ПС 220 кВ Стелная) и ПС 220 кВ Стелная с заходами ВЛ 220 кВ».					
Изм.	Кол.	Ф.И.О.	Недок.	Подпись	Дата		Стадия	Лист	Листов		
		Исполнитель Сарычева О.Б.					Заказчик: ПАО "ФСК ЕЭС"	ПМ	2.15	1	
		Исполнитель Генш Е.Е.						ИП "Крупин Д.С."			
		Исполнитель Савицкий Д.А.									
		Исполнитель Шевченко Н.С.									
		Н. контроль Крупин Д.С.									

**Чертеж границ существующих земельных участков
Чертеж границ зон с особыми условиями использования территорий
Чертеж, отображающий местоположение существующих объектов капитального строительства
Чертеж границ особо охраняемых территорий границы территорий объектов культурного наследия
Чертеж границ лесничеств, лесопарков, участков лесничеств, лесных кварталов, лесотаксационных выделов или частей лесотаксационных выделов.**




Условные обозначения


Границы

-  Граница территории, в отношении которой осуществляется подготовка проекта межевания территории
-  Граница муниципального образования
-  Границы существующих земельных участков
-  **2** Границы лесотаксационных выделов (частей лесотаксационных выделов)


Границы зон с особыми условиями использования территории


-  Охранная зона, утвержденная в установленном порядке

Границы территорий объектов культурного наследия

-  Границы территорий выявленных объектов культурного наследия в соответствии со сведениями из ЕГРН

Существующие объекты капитального строительства

-  Воздушные высоковольтные линии электропередач, 220 кВ

-  Грунтовая дорога

Прочие

19:06:051404:4 Кадастровый номер земельного участка

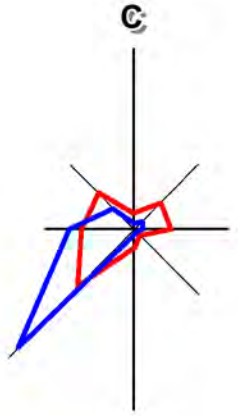
Примечание:

В границах территории, в отношении которой осуществляется подготовка проекта межевания территории отсутствуют границы особо охраняемых природных территорий.

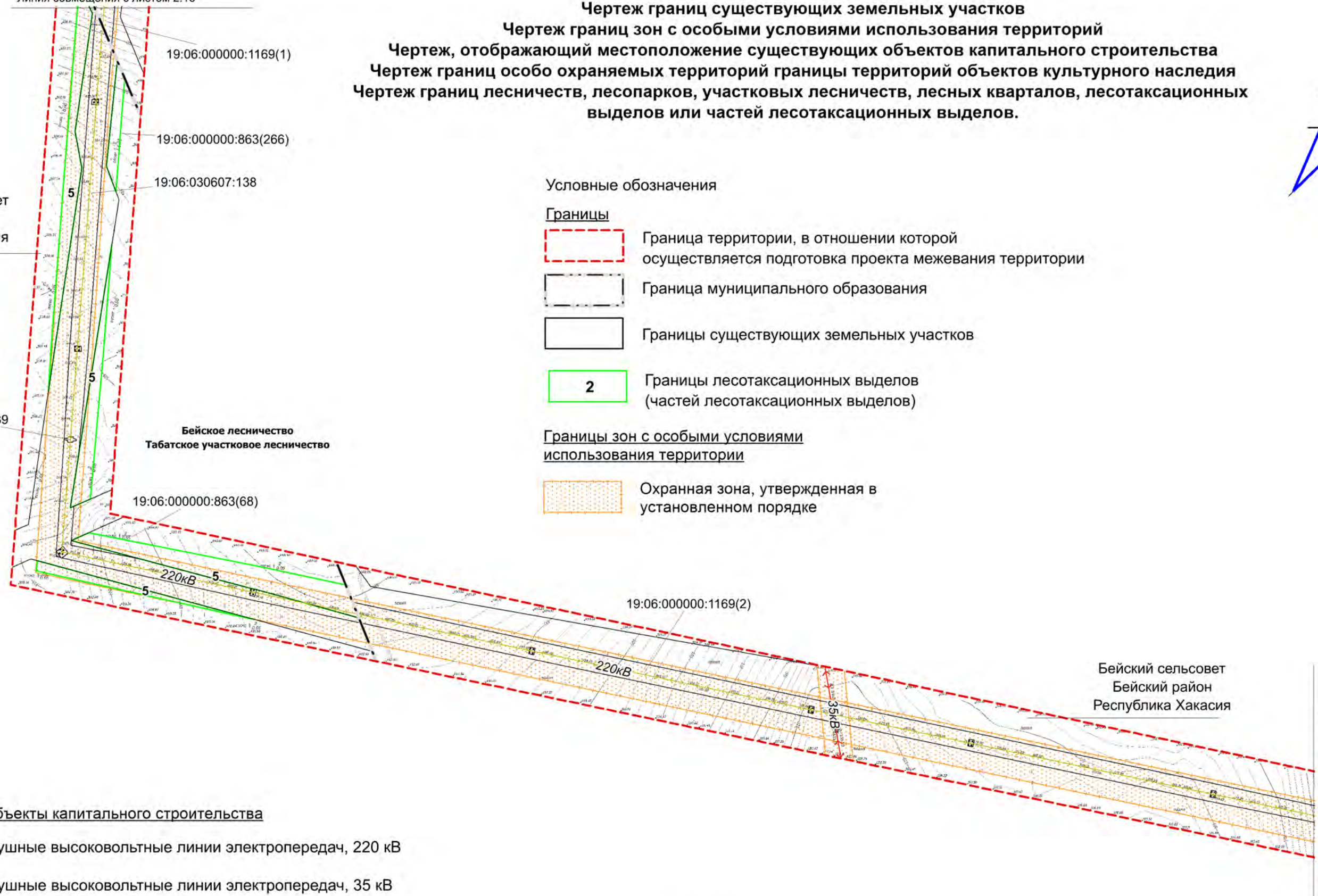
						Шифр П2200874-ДПТ			
						Документация по планировке территории для размещения объектов энергетики федерального значения по инвестиционному проекту: «ВЛ 220 кВ Означенное – Стелная (участок от опоры 64 до ПС 220 кВ Стелная) и ПС 220 кВ Стелная с заходами ВЛ 220 кВ».			
Изм.	Кол.	Ф.И.О.	Недок.	Подпись	Дата	 <p>Заказчик: ПАО "ФСК ЕЭС"</p>	Стадия	Лист	Листов
							ПМ	2.16	1
							ИП "Крупин Д.С."		
							<small>Чертеж границ существующих земельных участков Чертеж границ зон с особыми условиями использования территорий Чертеж, отображающий местоположение существующих объектов капитального строительства Чертеж границ особо охраняемых территорий Чертеж границ территорий объектов культурного наследия Чертеж границ лесничеств, лесопарков, участков лесничеств, лесных кварталов, лесотаксационных выделов или частей лесотаксационных выделов. М 1:5 000</small>		

Линия совмещения с листом 2.16

Чертеж границ существующих земельных участков
Чертеж границ зон с особыми условиями использования территорий
Чертеж, отображающий местоположение существующих объектов капитального строительства
Чертеж границ особо охраняемых территорий границы территорий объектов культурного наследия
Чертеж границ лесничеств, лесопарков, участков лесничеств, лесных кварталов, лесотаксационных выделов или частей лесотаксационных выделов.



Табатский сельсовет
Бейский район
Республика Хакасия



Условные обозначения

Границы

- Граница территории, в отношении которой осуществляется подготовка проекта межевания территории
- Граница муниципального образования
- Границы существующих земельных участков
- 2** Границы лесотаксационных выделов (частей лесотаксационных выделов)

Границы зон с особыми условиями использования территории

- Охранная зона, утвержденная в установленном порядке

Существующие объекты капитального строительства

- Воздушные высоковольтные линии электропередач, 220 кВ
- Воздушные высоковольтные линии электропередач, 35 кВ
- Грунтовая дорога

Прочие

19:06:051404:4 Кадастровый номер земельного участка

Примечание:

В границах территории, в отношении которой осуществляется подготовка проекта межевания территории отсутствуют границы особо охраняемых природных территорий.

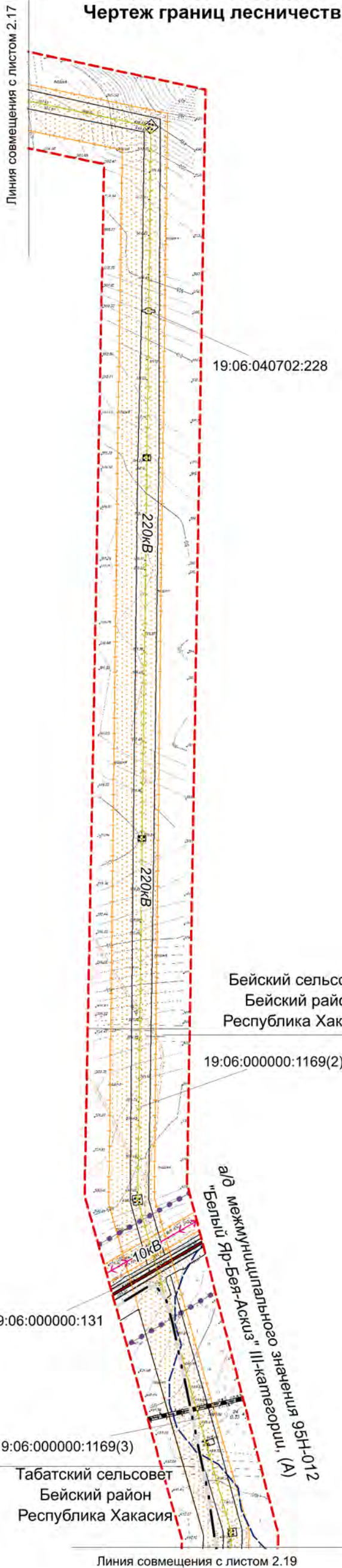
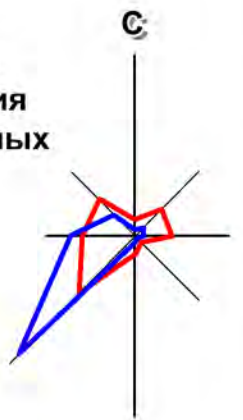
Линия совмещения с листом 2.18

Шифр П2200874-ДПТ

Документация по планировке территории для размещения объектов энергетики федерального значения по инвестиционному проекту: «ВЛ 220 кВ Означенное – Стелная (участок от опоры 64 до ПС 220 кВ Стелная) и ПС 220 кВ Стелная с заходами ВЛ 220 кВ».

Изм.	Кол.	Ф.И.О.	Недок.	Подпись	Дата	Стадия	Лист	Листов
						ПМ	2.17	1
Исполнитель		Сарычева О.Б.						
Исполнитель		Генш Е.Е.				Заказчик: ПАО "ФСК ЭЭС" <small>Чертеж границ существующих земельных участков</small> <small>Чертеж границ зон с особыми условиями использования территорий</small> <small>Чертеж, отображающий местоположение существующих объектов капитального строительства</small> <small>Чертеж границ особо охраняемых территорий</small> <small>Чертеж границ территорий объектов культурного наследия</small> <small>Чертеж границ лесничеств, лесопарков, участков лесничеств, лесных кварталов, лесотаксационных выделов или частей лесотаксационных выделов. М 1:5 000</small>		
Исполнитель		Савицкий Д.А.						
Исполнитель		Шевченко Н.С.						
Н. контроль		Крупин Д.С.				ИП "Крупин Д.С."		

**Чертеж границ существующих земельных участков
 Чертеж границ зон с особыми условиями использования территорий
 Чертеж, отображающий местоположение существующих объектов капитального строительства
 Чертеж границ особо охраняемых территорий границы территорий объектов культурного наследия
 Чертеж границ лесничеств, лесопарков, участков лесничеств, лесных кварталов, лесотаксационных выделов или частей лесотаксационных выделов.**



Условные обозначения

Границы

- Граница территории, в отношении которой осуществляется подготовка проекта межевания территории
- Граница муниципального образования
- Границы существующих земельных участков

Границы зон с особыми условиями использования территории

- Охранная зона, утвержденная в установленном порядке
- Охранная зона нормативных параметров
- Границы придорожной полосы автомобильной дороги
- Границы водоохранных зон

Существующие объекты капитального строительства

- Воздушные высоковольтные линии электропередач, 220 кВ
- Воздушные высоковольтные линии электропередач, 10 кВ
- Кабель связи
- Автомобильная дорога межмуниципального значения

Прочие

19:06:040702:108 Кадастровый номер земельного участка

Примечание:

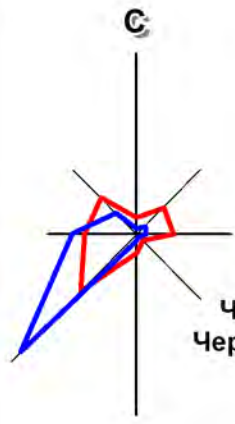
В границах территории, в отношении которой осуществляется подготовка проекта межевания территории отсутствуют границы особо охраняемых природных территорий.

						Шифр П2200874-ДПТ		
						Документация по планировке территории для размещения объектов энергетики федерального значения по инвестиционному проекту: «ВЛ 220 кВ Означенное – Степная (участок от опоры 64 до ПС 220 кВ Степная) и ПС 220 кВ Степная с заходами ВЛ 220 кВ».		
Изм.	Кол.	Ф.И.О.	Недок.	Подпись	Дата	Стадия	Лист	Листов
		Сарычева О.Б.				ПМ	2.18	1
		Генш Е.Е.						
		Савицкий Д.А.				ИП "Крупин Д.С."		
		Шевченко Н.С.						
		Крупин Д.С.						



Заказчик:
ПАО "ФСК ЕЭС"




Чертеж границ существующих земельных участков
 Чертеж границ зон с особыми условиями использования территории
 Чертеж, отображающий местоположение существующих объектов капитального строительства
 Чертеж границ особо охраняемых территорий
 Чертеж границ территорий объектов культурного наследия
 Чертеж границ лесничеств, лесопарков, участков лесничеств, лесных кварталов, лесотаксационных выделов или частей лесотаксационных выделов. М 1:5 000




Чертеж границ существующих земельных участков
Чертеж границ зон с особыми условиями использования территорий
Чертеж, отображающий местоположение существующих объектов капитального строительства
Чертеж границ особо охраняемых территорий границы территорий объектов культурного наследия
Чертеж границ лесничеств, лесопарков, участков лесничеств, лесных кварталов, лесотаксационных выделов или частей лесотаксационных выделов.

Условные обозначения

Границы

-  Граница территории, в отношении которой осуществляется подготовка проекта межевания территории
-  Граница муниципального образования
-  Границы существующих земельных участков

Границы зон с особыми условиями использования территории

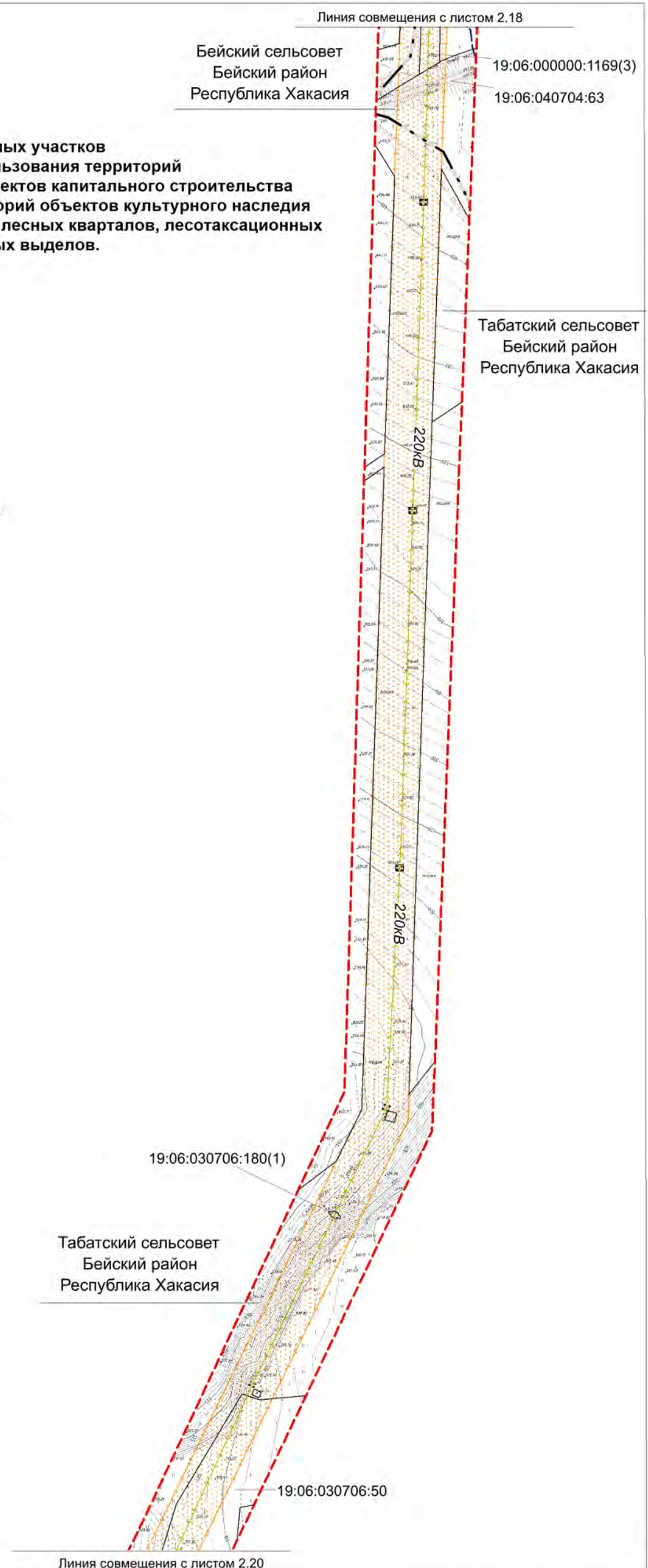
-  Охранная зона, утвержденная в установленном порядке

Существующие объекты капитального строительства

-  Воздушные высоковольтные линии электропередач, 220 кВ

Прочие

- 19:06:040702:108 Кадастровый номер земельного участка

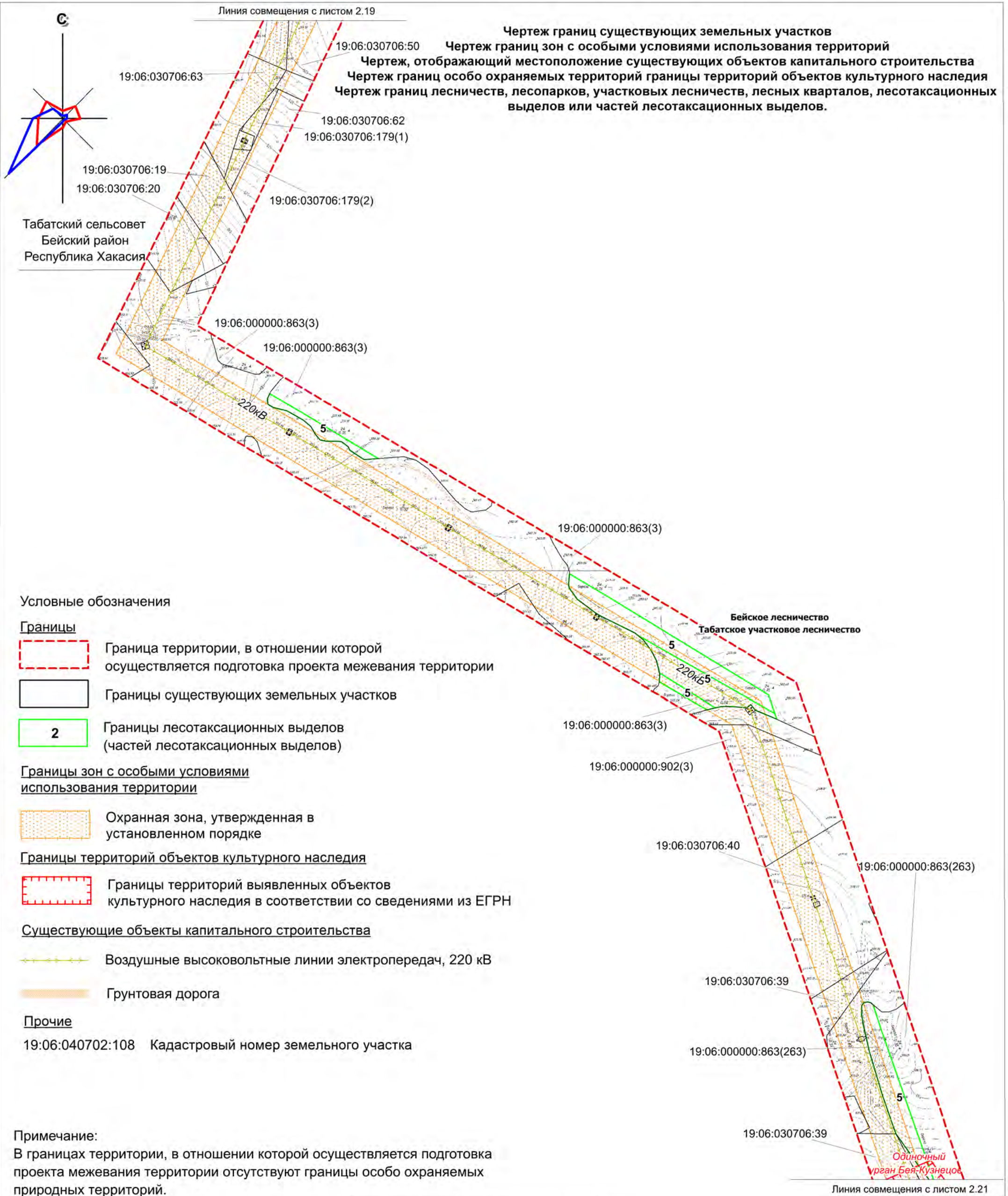


Примечание:
 В границах территории, в отношении которой осуществляется подготовка проекта межевания территории отсутствуют границы особо охраняемых природных территорий.

						Шифр П2200874-ДПТ		
						Документация по планировке территории для размещения объектов энергетики федерального значения по инвестиционному проекту: «ВЛ 220 кВ Означенное – Степная (участок от опоры 64 до ПС 220 кВ Степная) и ПС 220 кВ Степная с заходами ВЛ 220 кВ».		
Изм.	Кол.	Ф.И.О.	Недок.	Подпись	Дата	Стадия	Лист	Листов
						ПМ	2.19	1
								
						ИП "Крупин Д.С."		
								

Заказчик:
ПАО "ФСК ЕЭС"

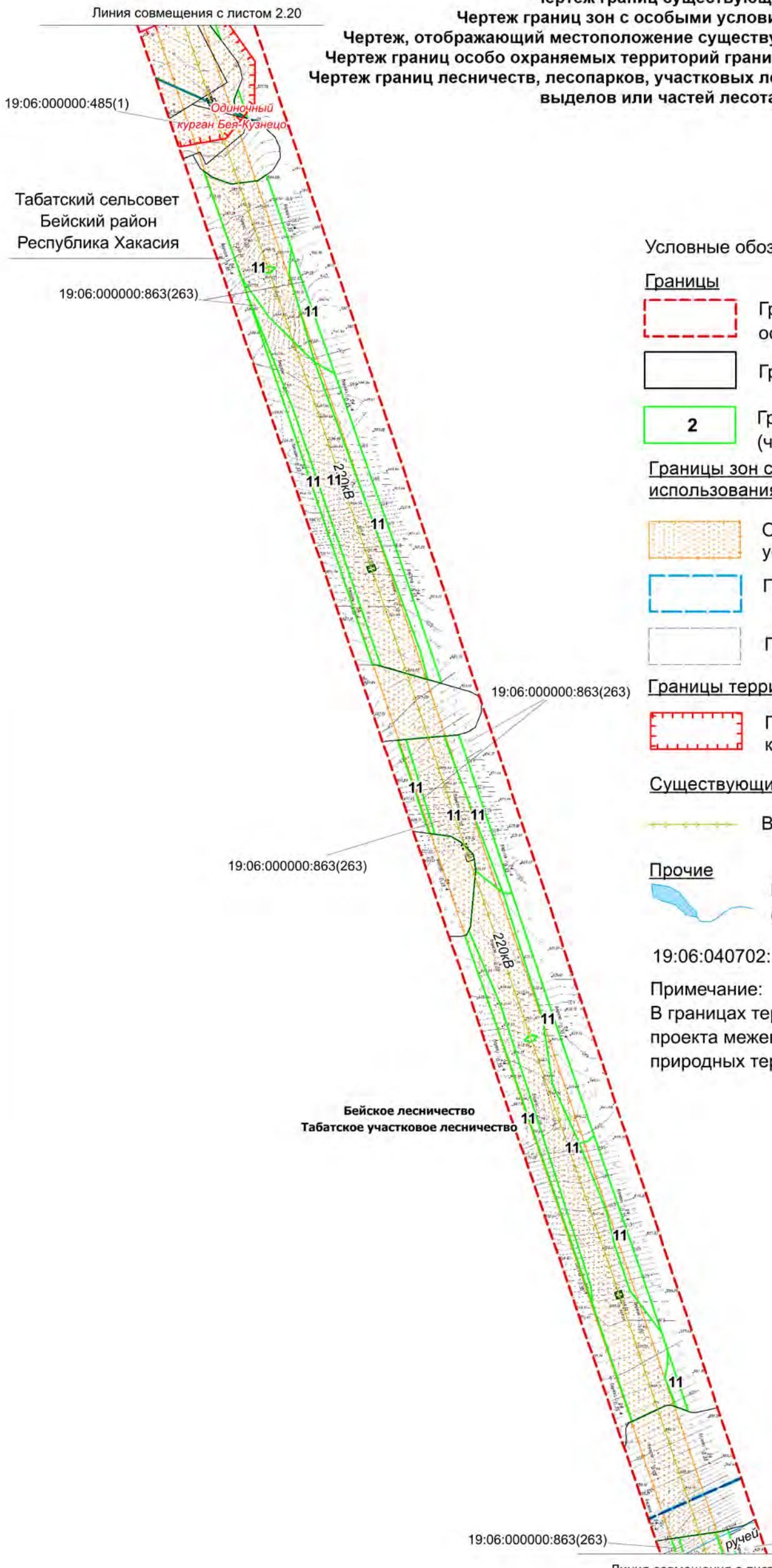




Примечание:
 В границах территории, в отношении которой осуществляется подготовка проекта межевания территории отсутствуют границы особо охраняемых природных территорий.

						Шифр П2200874-ДПТ		
						Документация по планировке территории для размещения объектов энергетики федерального значения по инвестиционному проекту: «ВЛ 220 кВ Означенное – Степная (участок от опоры 64 до ПС 220 кВ Степная) и ПС 220 кВ Степная с заходами ВЛ 220 кВ».		
Изм.	Кол.	Ф.И.О.	Недок.	Подпись	Дата	Стадия	Лист	Листов
						ПМ	2.20	1
Исполнитель		Сарычева О.Б.				Заказчик: ПАО "ФСК ЕЭС" ИП "Крупин Д.С."		
Исполнитель		Генш Е.Е.						
Исполнитель		Савицкий Д.А.						
Исполнитель		Шевченко Н.С.						
Н. контроль		Крупин Д.С.						

Чертеж границ существующих земельных участков
Чертеж границ зон с особыми условиями использования территорий
Чертеж, отображающий местоположение существующих объектов капитального строительства
Чертеж границ особо охраняемых территорий границы территорий объектов культурного наследия
Чертеж границ лесничеств, лесопарков, участковых лесничеств, лесных кварталов, лесотаксационных выделов или частей лесотаксационных выделов.



Условные обозначения

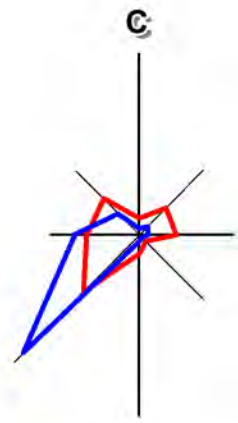
- Границы**
- Граница территории, в отношении которой осуществляется подготовка проекта межевания территории
 - Границы существующих земельных участков
 - Границы лесотаксационных выделов (частей лесотаксационных выделов)
- Границы зон с особыми условиями использования территории**
- Охранная зона, утвержденная в установленном порядке
 - Границы прибрежных защитных полос
 - Границы водоохранных зон
- Границы территорий объектов культурного наследия**
- Границы территорий выявленных объектов культурного наследия в соответствии со сведениями из ЕГРН
- Существующие объекты капитального строительства**
- Воздушные высоковольтные линии электропередач, 220 кВ
- Прочие**
- Поверхностные водные объекты (реки, ручьи)

19:06:040702:108 Кадастровый номер земельного участка

Примечание:
 В границах территории, в отношении которой осуществляется подготовка проекта межевания территории отсутствуют границы особо охраняемых природных территорий.

						Шифр П2200874-ДПТ		
						Документация по планировке территории для размещения объектов энергетики федерального значения по инвестиционному проекту: «ВЛ 220 кВ Означенное – Степная (участок от опоры 64 до ПС 220 кВ Степная) и ПС 220 кВ Степная с заходами ВЛ 220 кВ».		
Изм.	Кол.	Ф.И	Недок.	Подпись	Дата	Стадия	Лист	Листов
		Сарычева О.Б.				ПМ	2.21	1
		Генш Е.Е.						
		Савицкий Д.А.				ИП "Крупин Д.С." <small>Чертеж границ существующих земельных участков Чертеж зон с особыми условиями использования территории Чертеж, отображающий местоположение существующих объектов капитального строительства Чертеж границ особо охраняемых территорий Границы территорий объектов культурного наследия Чертеж границ лесничеств, лесопарков, участковых лесничеств, лесных кварталов, лесотаксационных выделов или частей лесотаксационных выделов.</small>		
		Шевченко Н.С.						
		Крупин Д.С.						

Табатский сельсовет
Бейский район
Республика Хакасия







Линия совмещения с листом 2.21




Чертеж границ существующих земельных участков
Чертеж границ зон с особыми условиями использования территорий
Чертеж, отображающий местоположение существующих объектов капитального строительства
Чертеж границ особо охраняемых территорий границы территорий объектов культурного наследия
Чертеж границ лесничеств, лесопарков, участковых лесничеств, лесных кварталов, лесотаксационных выделов или частей лесотаксационных выделов.

Условные обозначения

Границы

-  Граница территории, в отношении которой осуществляется подготовка проекта межевания территории
-  Граница муниципального образования
-  Границы существующих земельных участков
-  Граница участкового лесничества
-  Границы лесотаксационных выделов (частей лесотаксационных выделов)


Границы зон с особыми условиями использования территории

-  Охранная зона, утвержденная в установленном порядке
-  Границы прибрежных защитных полос
-  Границы водоохранных зон

Существующие объекты капитального строительства

-  Воздушные высоковольтные линии электропередач, 220 кВ

Прочие

-  Поверхностные водные объекты (реки, ручьи)

19:06:000000:863(263) 19:06:040702:108 Кадастровый номер земельного участка

Табатский сельсовет
Бейский район
Республика Хакасия

Бейское лесничество
Табатское участковое лесничество

Бейский район
Республика Хакасия

Бейское лесничество
Бейское участковое лесничество

Линия совмещения с листом 2.23

Примечание:

В границах территории, в отношении которой осуществляется подготовка проекта межевания территории отсутствуют границы особо охраняемых природных территорий.

Шифр П2200874-ДПТ

Документация по планировке территории для размещения объектов энергетики федерального значения по инвестиционному проекту: «ВЛ 220 кВ Означенное – Степная (участок от опоры 64 до ПС 220 кВ Степная) и ПС 220 кВ Степная с заходами ВЛ 220 кВ».

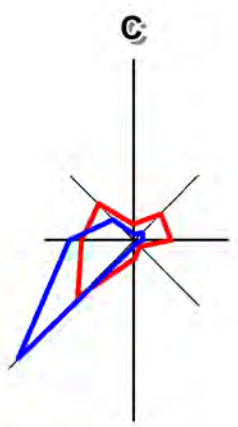
Изм.	Кол.	Ф.И.О.	Недок.	Подпись	Дата	Стадия	Лист	Листов
						ПМ	2.22	1
Исполнитель		Сарычева О.Б.						
Исполнитель		Генш Е.Е.						
Исполнитель		Савицкий Д.А.						
Исполнитель		Шевченко Н.С.						
Н. контроль		Крупин Д.С.						

Заказчик:
ПАО "ФСК ЕЭС"

ИП "Крупин Д.С."








**Чертеж границ существующих земельных участков
 Чертеж границ зон с особыми условиями использования территорий
 Чертеж, отображающий местоположение существующих объектов капитального строительства
 Чертеж границ особо охраняемых территорий границы территорий объектов культурного наследия
 Чертеж границ лесничеств, лесопарков, участковых лесничеств, лесных кварталов, лесотаксационных выделов или частей лесотаксационных выделов.**






Условные обозначения



Границы

-  Граница территории, в отношении которой осуществляется подготовка проекта межевания территории
-  Граница муниципального образования
-  Границы существующих земельных участков
-  Граница участкового лесничества
-  Границы лесотаксационных выделов (частей лесотаксационных выделов)


Границы зон с особыми условиями использования территории

-  Охранная зона, утвержденная в установленном порядке
-  Границы прибрежных защитных полос
-  Границы водоохранных зон

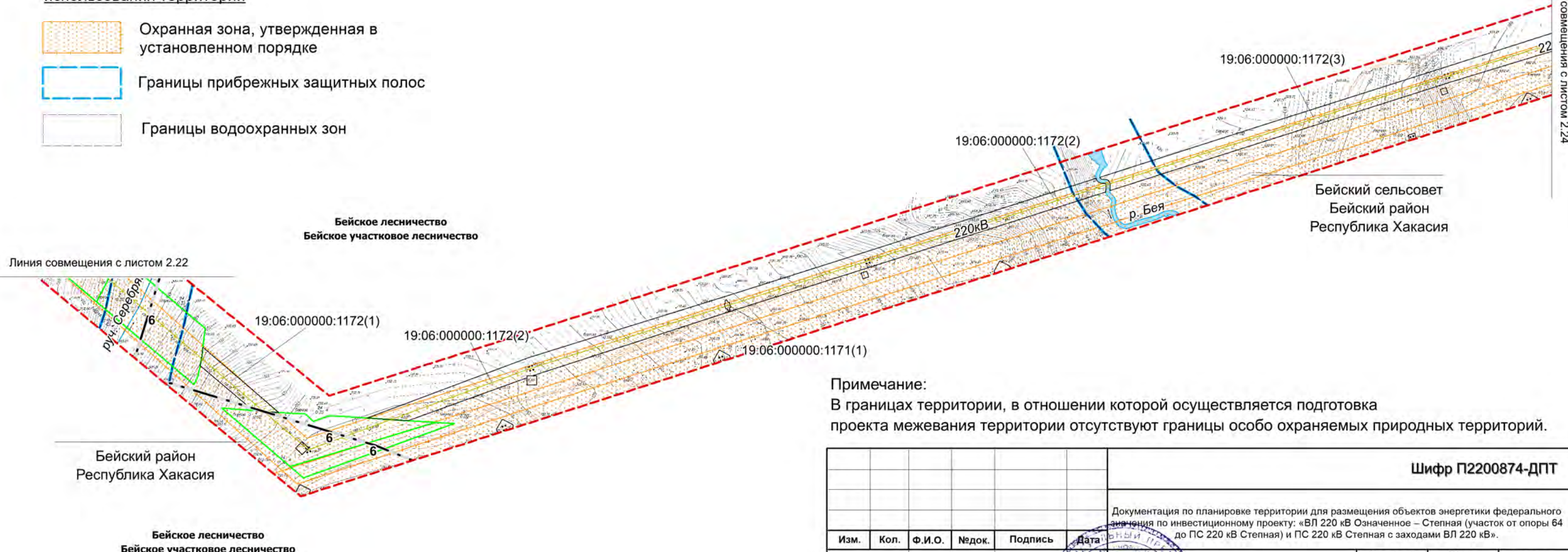
Существующие объекты капитального строительства

-  Воздушные высоковольтные линии электропередач, 220 кВ
-  Грунтовая дорога

Прочие

-  Поверхностные водные объекты (реки, ручьи)

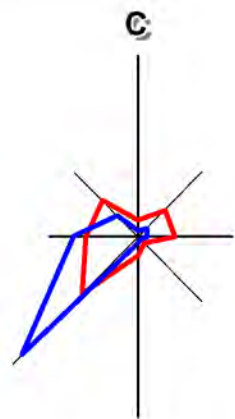
19:06:040707:1 Кадастровый номер земельного участка



Примечание:
 В границах территории, в отношении которой осуществляется подготовка проекта межевания территории отсутствуют границы особо охраняемых природных территорий.

						Шифр П2200874-ДПТ			
						Документация по планировке территории для размещения объектов энергетики федерального значения по инвестиционному проекту: «ВЛ 220 кВ Означенное – Стелная (участок от опоры 64 до ПС 220 кВ Стелная) и ПС 220 кВ Стелная с заходами ВЛ 220 кВ».			
Изм.	Кол.	Ф.И.О.	Недок.	Подпись	Дата		Стадия	Лист	Листов
							ПМ	2.23	1
							Заказчик:		
							ПАО "ФСК ЭЭС"		
							ИП "Крупин Д.С."		
						Чертеж границ существующих земельных участков Чертеж границ зон с особыми условиями использования территории Чертеж, отображающий местоположение существующих объектов капитального строительства Чертеж границ особо охраняемых территорий Чертеж границ территорий объектов культурного наследия Чертеж границ лесничеств, лесопарков, участковых лесничеств, лесных кварталов, лесотаксационных выделов или частей лесотаксационных выделов. 1:1-1.5 (1/1)			

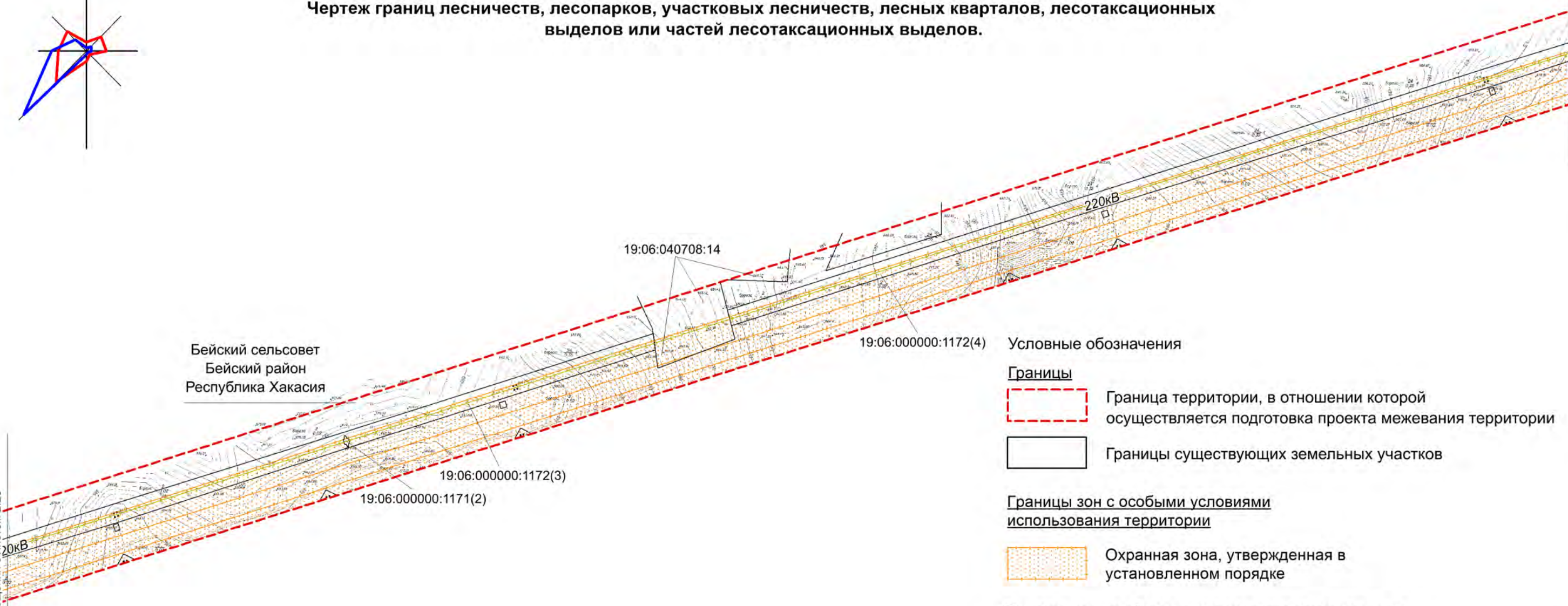
Чертеж границ существующих земельных участков
Чертеж границ зон с особыми условиями использования территорий
Чертеж, отображающий местоположение существующих объектов капитального строительства
Чертеж границ особо охраняемых территорий границы территорий объектов культурного наследия
Чертеж границ лесничеств, лесопарков, участков лесничеств, лесных кварталов, лесотаксационных выделов или частей лесотаксационных выделов.



Линия совмещения с листом 2.23

Линия совмещения с листом 2.25

Бейский сельсовет
Бейский район
Республика Хакасия



Условные обозначения

Границы

- Граница территории, в отношении которой осуществляется подготовка проекта межевания территории
- Границы существующих земельных участков

Границы зон с особыми условиями использования территории

- Охранная зона, утвержденная в установленном порядке

Существующие объекты капитального строительства

- Воздушные высоковольтные линии электропередач, 220 кВ
- Грунтовая дорога

Прочие

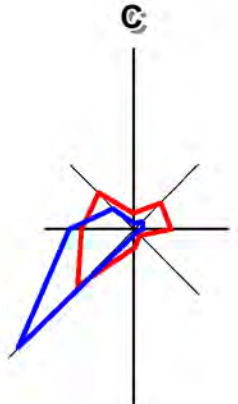
- 19:06:051404:4 Кадастровый номер земельного участка

Примечание:

В границах территории, в отношении которой осуществляется подготовка проекта межевания территории отсутствуют границы особо охраняемых природных территорий.



						Шифр П2200874-ДПТ			
						Документация по планировке территории для размещения объектов энергетики федерального значения по инвестиционному проекту: «ВЛ 220 кВ Означенное – Степная (участок от опоры 64 до ПС 220 кВ Степная) и ПС 220 кВ Степная с заходами ВЛ 220 кВ».			
Изм.	Кол.	Ф.И.О.	Недок.	Подпись	Дата		Стадия	Лист	Листов
							ПМ	2.24	1
							Заказчик: ПАО "ФСК ЕЭС"		
							ИП "Крупин Д.С."		
							<small>Чертеж границ существующих земельных участков Чертеж границ зон с особыми условиями использования территории Чертеж, отображающий местоположение существующих объектов капитального строительства Чертеж границ особо охраняемых территорий Границы территорий объектов культурного наследия Чертеж границ лесничеств, лесопарков, участков лесничеств, лесных кварталов, лесотаксационных выделов или частей лесотаксационных выделов. М 1:5 000</small>		

Чертеж границ существующих земельных участков
Чертеж границ зон с особыми условиями использования территорий
Чертеж, отображающий местоположение существующих объектов капитального строительства
Чертеж границ особо охраняемых территорий границы территорий объектов культурного наследия
Чертеж границ лесничеств, лесопарков, участков лесничеств, лесных кварталов, лесотаксационных выделов или частей лесотаксационных выделов.






Условные обозначения



Границы

-  Граница территории, в отношении которой осуществляется подготовка проекта межевания территории
-  Границы существующих земельных участков


Границы зон с особыми условиями использования территории

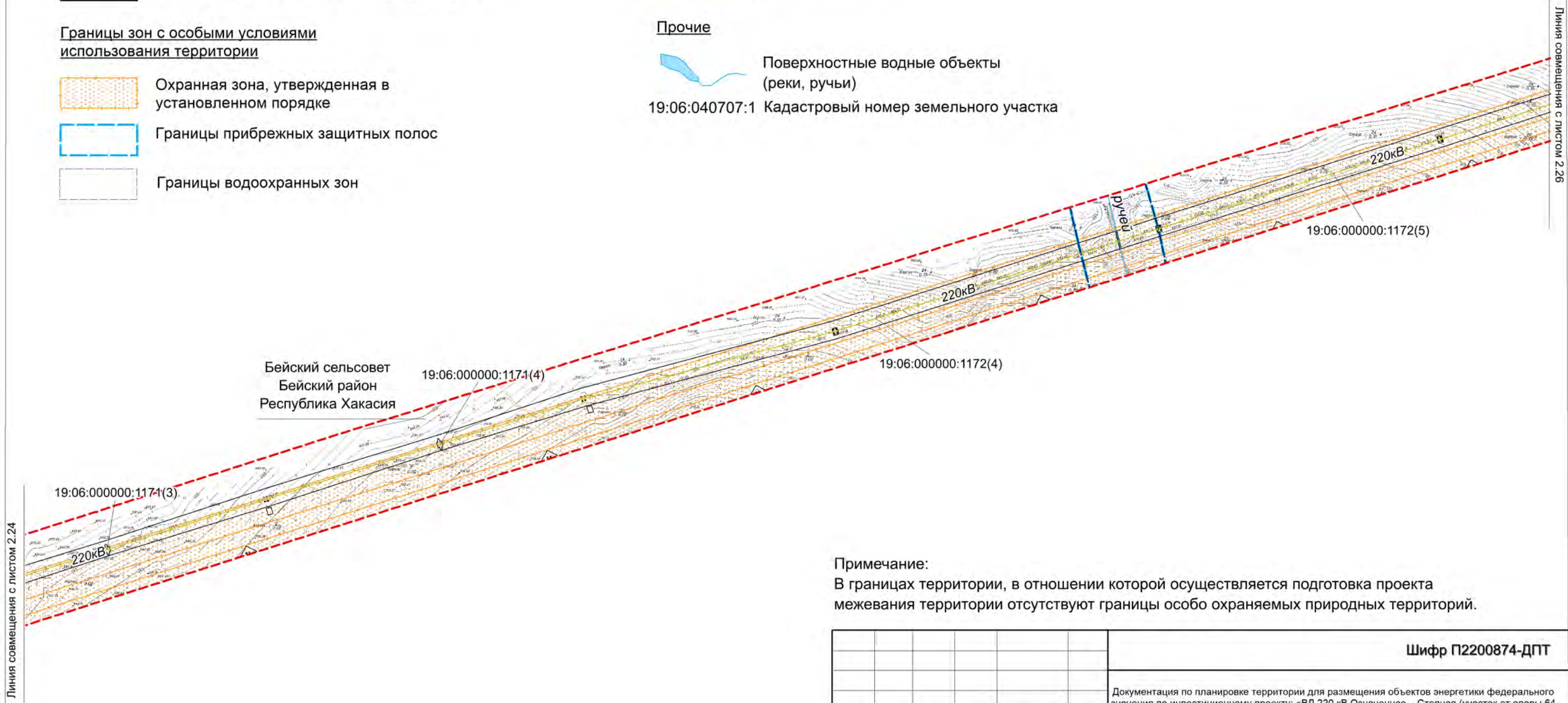
-  Охранная зона, утвержденная в установленном порядке
-  Границы прибрежных защитных полос
-  Границы водоохранных зон

Существующие объекты капитального строительства

-  Воздушные высоковольтные линии электропередач, 220 кВ
-  Грунтовая дорога

Прочие

-  Поверхностные водные объекты (реки, ручьи)
- 19:06:040707:1 Кадастровый номер земельного участка



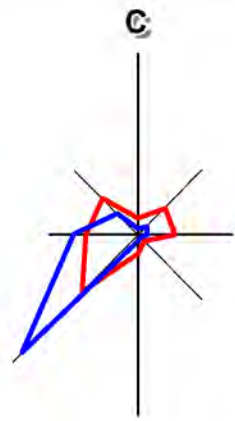
Линия совмещения с листом 2.24

Линия совмещения с листом 2.26

Примечание:

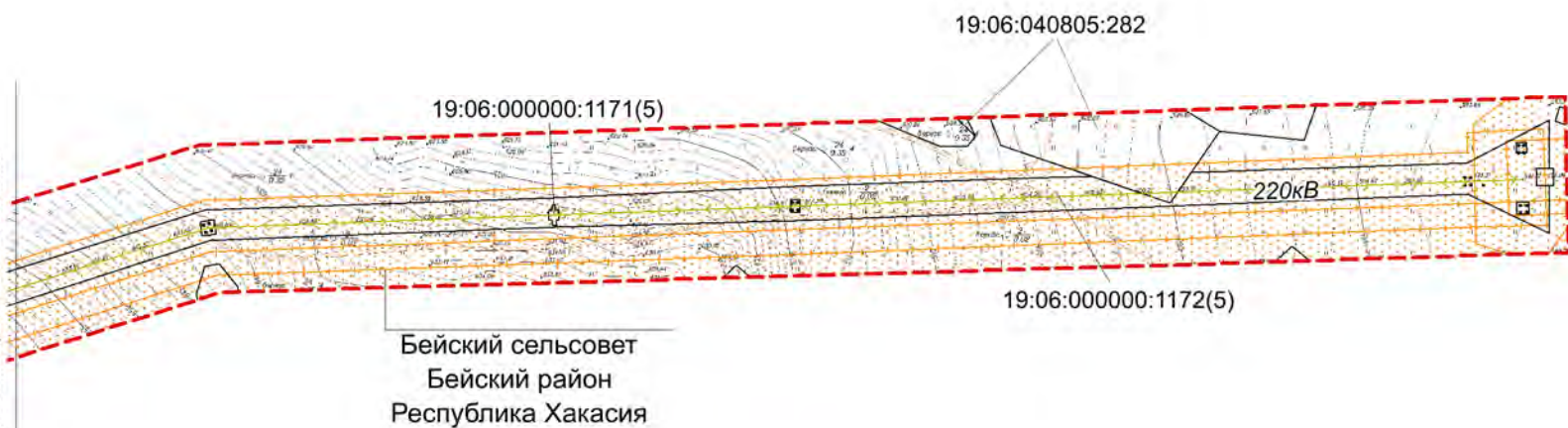
В границах территории, в отношении которой осуществляется подготовка проекта межевания территории отсутствуют границы особо охраняемых природных территорий.

						Шифр П2200874-ДПТ			
						Документация по планировке территории для размещения объектов энергетики федерального значения по инвестиционному проекту: «ВЛ 220 кВ Означенное – Степная (участок от опоры 64 до ПС 220 кВ Степная) и ПС 220 кВ Степная с заходами ВЛ 220 кВ».			
Изм.	Кол.	Ф.И.О.	Недок.	Подпись	Дата		Стадия	Лист	Листов
							ПМ	2.25	1
							Заказчик:		
							ПАО "ФСК ЕЭС"		
							ИП "Крупин Д.С."		



Чертеж границ существующих земельных участков
Чертеж границ зон с особыми условиями использования территорий
Чертеж, отображающий местоположение существующих объектов капитального строительства
Чертеж границ особо охраняемых территорий границы территорий объектов культурного наследия
Чертеж границ лесничеств, лесопарков, участков лесничеств, лесных кварталов, лесотаксационных выделов или частей лесотаксационных выделов.

Линия совмещения с листом 2.25



Условные обозначения

Границы

Граница территории, в отношении которой осуществляется подготовка проекта межевания территории

Границы существующих земельных участков

Границы зон с особыми условиями использования территории

Охранная зона, утвержденная в установленном порядке

Существующие объекты капитального строительства

Воздушные высоковольтные линии электропередач, 220 кВ

Грунтовая дорога

Прочие

19:06:051404:4 Кадастровый номер земельного участка

Примечание:

В границах территории, в отношении которой осуществляется подготовка проекта межевания территории отсутствуют границы особо охраняемых природных территорий.

						Шифр П2200874-ДПТ				
						Документация по планировке территории для размещения объектов энергетики федерального значения по инвестиционному проекту: «ВЛ 220 кВ Означенное – Степная (участок от опоры 64 до ПС 220 кВ Степная) и ПС 220 кВ Степная с заходами ВЛ 220 кВ».				
Изм.	Кол.	Ф.И.О.	Недок.	Подпись	Дата		Заказчик:	Стадия	Лист	Листов
							ПАО "ФСК ЕЭС"	ПМ	2.26	1
								ИП "Крупин Д.С."		